

Informations données à titre informatif

Les excursions programmées pour le mois de mai seront disponibles en janvier 2023



Costa Deliziosa

Grèce, Italie

8 octobre, *MARGHERA*

Itinéraire



Date	Port	Arrivée	Départ
08/10	MARGHERA	-	1730
09/10	...plaisirs en mer...	-	-
10/10	Mykonos	2000	0000
11/10	Mykonos	0000	2030
12/10	Santorin	0700	1600
13/10	Argostoli/Kefallinia	1000	1600
14/10	Bari	0700	1330
15/10	Trieste	0900	-

Les prix de vente indiqués ici sont valables 30 jours à compter de la date mentionnée sur le document (indiquée en bas à droite).

Excursions disponibles

Mykonos - 10/10/2022

00VD LA VRAIE MYKONOS, COMME UN VRAI LOCAL, Prix adulte 35,00 EUR – Prix enfant 24,50 EUR

Mykonos - 11/10/2022

0865 PANORAMAS DE MYKONOS ET DÎNER AVEC UNE SURPRISE, Prix adulte 65,00 EUR – Prix enfant 45,50 EUR

0868 EN SUV SUR L ÎLE, Prix adulte 89,00 EUR – Prix enfant 62,30 EUR

00VD LA VRAIE MYKONOS, COMME UN VRAI LOCAL, Prix adulte 35,00 EUR – Prix enfant 24,50 EUR

01QZ MYKONOS À 360 DEGRÉS, Prix adulte 39,00 EUR – Prix enfant 27,30 EUR

03FQ TOUTE MYKONOS EN UNE JOURNÉE, Prix adulte 105,00 EUR – Prix enfant 73,50 EUR

03GB MYKONOS À 360 DEGRÉS (depart dans l'après-midi), Prix adulte 39,00 EUR – Prix enfant 27,30 EUR

Santorin - 12/10/2022

0922 OIA, UNE CARTE POSTALE DES CYCLADES, Prix adulte 59,00 EUR – Prix enfant 41,30 EUR

0925 OIA ET FIRA, LA CANDEUR DE SANTORIN, Prix adulte 59,00 EUR – Prix enfant 41,30 EUR

0928 SANTORIN PANORAMIQUE EN 4X4, Prix adulte 89,00 EUR – Prix enfant 62,30 EUR

00TJ EN DÉGUSTANT LES VINS MILLÉNAIRES DE SANTORIN, Prix adulte 79,00 EUR – Prix enfant 55,30 EUR

00TK SANTORIN ENTRE SIRTAKI ET SOUVLAKI, Prix adulte 95,00 EUR – Prix enfant 66,50 EUR

02FH LES 5 SENS DE SANTORIN, Prix adulte 155,00 EUR – Prix enfant 108,50 EUR

1914 LE MEILLEUR DE SANTORIN ET DE SES SAVEURS, Prix adulte 89,00 EUR – Prix enfant 62,30 EUR

Argostoli/Kefallinia - 13/10/2022

0887 SPÉLÉOLOGUES DANS LE LAC SOUTERRAIN DE MELISSANI, Prix adulte 55,00 EUR – Prix enfant 38,50 EUR

00ZE LA NATURE DE CÉPHALONIE, Prix adulte 49,00 EUR – Prix enfant 34,30 EUR

00IW CÉPHALONIE ENTRE GROTTES ET HISTOIRE, Prix adulte 49,00 EUR – Prix enfant 34,30 EUR

00KE GROTTES DE DROGARATI ET LAC DE MELISSANI, Prix adulte 65,00 EUR – Prix enfant 45,50 EUR

0993 QUAND LA NATURE FAIT LE SPECTACLE, Prix adulte 45,00 EUR – Prix enfant 31,50 EUR

03GC EN BATEAU AU LARGE D'ARGOSTOLI, Prix adulte 115,00 EUR – Prix enfant 80,50 EUR

03GD UNE NOUVELLE AMITIÉ AVEC LES ABEILLES DE CÉPHALONIE, Prix adulte 115,00 EUR – Prix enfant 80,50 EUR

03GF TREKKING ENTRE HISTOIRE ET NATURE, Prix adulte 89,00 EUR – Prix enfant 62,30 EUR

03GV ARGOSTOLI PAS À PAS, Prix adulte 39,00 EUR – Prix enfant 27,30 EUR

03GW CÉPHALONIE EN LONG, EN LARGE, EN BUS, Prix adulte 39,00 EUR – Prix enfant 27,30 EUR

01Y6 CÉPHALONIE : NATURE ET TRADITION LOCALE, Prix adulte 49,00 EUR – Prix enfant 34,30 EUR

Bari - 14/10/2022

01ZC LES TOITS POINTUS DE LOCOROTONDO, Prix adulte 80,00 EUR – Prix enfant 56,00 EUR

03FW LE VIEUX BARI ET LA VILLE MODERNE : LES DEUX ÂMES D'UNE SEULE ET MÊME CITÉ, Prix adulte 45,00 EUR – Prix enfant

0116 LES SASSI DE MATERA, Prix adulte 59,00 EUR – Prix enfant 41,30 EUR

0122 LA FABLE DES TRULLI, Prix adulte 59,00 EUR – Prix enfant 41,30 EUR

01LI BARI EN PETIT TRAIN, Prix adulte 35,00 EUR – Prix enfant 24,50 EUR

02G0 ORECCHIETTE AU RYTHME DE LA PIZZICA, Prix adulte 65,00 EUR – Prix enfant 45,50 EUR

02Z0 EN POUSSE-POUSSE PARMIS LES SASSI DE MATERA, Prix adulte 180,00 EUR – Prix enfant 126,00 EUR

Trieste - 15/10/2022

0355 TRIESTE, BORA ET UN PEU DE HABSBOURG, Prix adulte 35,00 EUR – Prix enfant 24,50 EUR

0356 TRIESTE : UNE VILLE D'EUROPE CENTRALE, Prix adulte 55,00 EUR – Prix enfant 38,50 EUR

0359 LES GROTTE DE POSTUMIA EN PETIT TRAIN ÉLECTRIQUE, Prix adulte 59,00 EUR – Prix enfant 41,30 EUR

01QL TRIESTE : PLACES, RUES, CANAUX ET CALLI, Prix adulte 49,00 EUR – Prix enfant 34,30 EUR

00XT JAMBONS ET LÉGENDES ENTRE SAN DANIELE, UDINE ET CIVIDALE, Prix adulte 95,00 EUR – Prix enfant 66,50 EUR

00Z4 VISITE DE TRIESTE (se termine à l'aéroport), Prix adulte 45,00 EUR – Prix enfant 31,50 EUR

03RL AQUILÉE : UN GOÛT DE VIE DE LA ROME ANTIQUE, Prix adulte 67,00 EUR – Prix enfant 46,90 EUR

03RM AU CHÂTEAU DE SPESSA, DE LA VINIFICATION À LA DÉGUSTATION, Prix adulte 95,00 EUR – Prix enfant 66,50 EUR

03RN LE GOÛT DU KARST ENTRE PANORAMAS ET VINS, Prix adulte 73,00 EUR – Prix enfant 51,10 EUR

Mykonos

LA VRAIE MYKONOS, COMME UN VRAI LOCAL

En bref

Dans le chef-lieu de Mykonos vous verrez un labyrinthe de petites maisons peintes à la chaux avec des bougainvillées et des géraniums aux balcons, des coins de mer et des moulins à vent. Et un quartier de maisons au ras de l'eau qui rappellent Venise. À l'intérieur de cette carte postale des Cyclades vous trouverez également des restaurants et des boutiques de luxe.

Principales étapes

- Centre historique de la ville de Mykonos
- Petite Venise
- Église de Paraportiani
- Moulins à vent
- Place Manto

Le programme

- Oubliez le chaos et le lieu à la mode qui attire les touristes, les étoiles du cinéma, les artistes et les jet-setter : avec notre guide nous vous faisons découvrir l'autre visage de Mykonos, celui du village tranquille de pêcheurs.
- Entre les ruelles du centre, les contrastes chromatiques et peut-être quelques pélicans en promenade, ils garantiront à vos photos une rafale de likes. Promenez-vous jusqu'à la Petite Venise, un quartier de maisons faisant directement face à la mer Égée. Jadis résidence de riches marchands, aujourd'hui elles sont le lieu parfait pour un apéritif sur la mer.
- À proximité, les moulins à vent : grâce à sa position, Mykonos était le lieu idéal pour moulinier le grain qui était commercialisé de Venise à l'Asie. Entrez dans l'église orthodoxe de Paraportiani. Elle est née de la fusion de quatre églises, sur lesquelles une cinquième a été construite.
- Réservez avant les autres : elle fait partie des excursions les plus convoitées.
- Pour protéger votre santé, dans le respect des dispositions normatives et du protocole de sécurité, les itinéraires et la durée des excursions pourront connaître de légères modifications.

Informations

Code	Durée	Niveau	Prix adulte	Prix enfant
00VD	3 Heures environ	2 Difficulté moyenne	35,00 EUR	24,50 EUR

Typologie

Mykonos

PANORAMAS DE MYKONOS ET DÎNER AVEC UNE SURPRISE

En bref

De la côte au cœur de l'île au chef-lieu de Chora. Ici, vous découvrirez pourquoi les pélicans et les moulins à vent sont considérés comme les symboles de Mykonos. Vous visiterez également la Petite Venise, où les maisons font face à la mer. Et le soir, dîner dans une ancienne taverne avec un gastronome local et une surprise finale pour vous.

Principales étapes

- Panorama des plages d'Agios Ioannis et d'Ornos
- Village d'Ano Mera et monastère de Panagia Tourliani
- Ville de Mykonos avec dîner gastronomique

Le programme

- Un tour panoramique guidé de la plage d'Agios Ioannis, à partir de laquelle il est possible d'apercevoir l'île de Délos, où selon le mythe naquit Apollon. Pendant le parcours, vous rencontrerez une baie avec plusieurs bateaux amarrés : c'est la plage d'Ornos.
- À Ano Mera, un village tranquille à l'architecture typique des Cyclades, vous verrez Panagia Tourliani, un monastère construit en 1542 avec façade, campanile et fontaine en marbre blanc.
- À Chora, ou dans la ville de Mykonos, vous rencontrerez les moulins à vent, qui ont plus de 400 ans, et à Alefkandra, appelée Petite Venise, un quartier où les maisons s'ouvrent directement sur la mer. Mais pas seulement : vous pourriez rencontrer également quelques pélicans.
- Dans la ville de Mykonos, parmi les ruelles labyrinthiques conçues justement pour bloquer les attaques des pirates, vous atteindrez une ancienne taverne en compagnie d'un expert de la gastronomie locale pour goûter la taramosalata, une crème avec des ufs de poisson, le poulpe grillé et la sauce tzatziki. Surprise finale : le Kit Grec. Nous vous laissons découvrir ce qu'elle contient.
- Avant de réserver l'excursion ou une fois à bord, contactez le bureau des excursions pour la disponibilité des plats végétariens, sans gluten et les éventuelles intolérances alimentaires.
- Pour protéger votre santé, dans le respect des dispositions normatives et du protocole de sécurité, les itinéraires et la durée des excursions pourront connaître de légères modifications.
- Pour le retour à bord, un bus navette est à votre disposition.

Informations

Code	Durée	Niveau	Prix adulte	Prix enfant
------	-------	--------	-------------	-------------

0865

4 Heures environ

1

Facile

65,00 EUR

45,50 EUR

Typologie



Dégustation

Mykonos EN SUV SUR L ÎLE

En bref

Dans ce tour de l'île en tout-terrain vous découvrirez que les routes les plus divertissantes à traverser sont celles qui sont de terre. Et qu'il y a des points panoramiques où vous aurez envie de faire un millier de selfies. Un entre tous, le Phare Armenisti et son promontoire sur la mer. L'aventure donne faim ? Découvrez ce qu'est la taramosalata dans une taverne typique à Ano Mera.

Principales étapes


- Phare du Cap Armenisti
- Agios Sostis : tour panoramique
- Ano Mera, Monastère de Panagia Tourliani et dégustation dans une taverne typique
- Ville de Mykonos

Le programme

- Certaines routes de Mykonos sont atteignables uniquement sur 4 roues, de préférence à bord d'un SUV. Vous y monterez au port après un briefing avec notre guide local.
- Préparez-vous : avec toutes les photos et les vidéos que vous publierez sur Instagram, vos amis connaîtront les détails de vos vacances avant même votre retour.
- Au nord, après avoir cahoté un peu sur les ruelles locales, vous vous retrouverez devant un promontoire sur lequel trône le Phare Armenisti avec la mer Égée et l'île de Tinos en fond. Ici, loin de la frénésie de la ville, les seuls sons que vous entendrez sont ceux des oiseaux, des crapauds et des lièvres.
- La route vous appelle, votre SUV répond : vous voici dans la crique sauvage d'Agios Sostis. Face à vous, la grande baie de Panormos et une petite église blanche au toit rouge caractéristique.
- Ensuite, Ano Mera. Avec un arrêt pour visiter le village et le monastère de Panagia Tourliani. Pour vous, également, une dégustation dans une taverne locale pour essayer la taramosalata, une salade crémeuse avec des ufs de poisson.
- Ensuite, changez de vitesse pour escalader la partie la plus haute de Mykonos, où l'on peut voir les petites maisons blanches et les moulins à vent de l'île.

- Ensuite, direction Chora pour une visite libre de la ville. Si le chef-lieu de l'île vous semble labyrinthe, sachez qu'il a été fait de la sorte pour décourager les pirates. Ne manquez pas la Petite Venise.
- Pendant la visite, un accompagnateur local vous assistera et vous donnera des informations.
- Avant le départ, le conducteur doit présenter un permis de conduire valable et signer un contrat de location comprenant l'assurance.
- Vous devez avoir au moins 23 ans et un permis de conduire valable d'au moins 3 ans pour pouvoir conduire.
- Les SUV ont une boîte de vitesses manuelle ou automatique.
- Âge minimal : 4 ans.
- Pour protéger votre santé, dans le respect des dispositions normatives et du protocole de sécurité, les itinéraires et la durée des excursions pourront connaître de légères modifications.
- Le modèle de véhicule peut varier en fonction de la disponibilité.

Informations

Code	Durée	Niveau	Prix adulte	Prix enfant
0868	3 1/2 Heures environ	 Difficulté moyenne	89,00 EUR	62,30 EUR

Typologie



Dégustation

Mykonos **MYKONOS À 360 DEGRÉS**

En bref

Dans ce tour panoramique vous ne manquerez rien. Vous verrez les plages d'Agios Ioannis, Ornos et Kalafati. Ensuite, le village d'Ano Mera avec le Monastère de Panagia Tourliani. Vous parcourrez à pied la ville de Mykonos, avec la Petite Venise et les moulins à vent.

Principales étapes

- Ano Mera
- Monastère de Panagia Tourliani : visite extérieure
- Plage de Kalafatis : arrêt panoramique
- Promenade à Mykonos, Petite Venise et moulins à vent

Le programme

- Le tour panoramique commence, sur le fond vous verrez également l'Île de Délos, où, selon le mythe, naquit Apollon.
- Au centre de l'île vous visiterez le village traditionnel d'Ano Mera, un des rares lieux que la modernité a laissés intacts. Sur la place principale se dresse le clocher et la petite coupole rouge du Monastère de Panagia Tourliani, que vous verrez de l'extérieur : n'oubliez pas la fontaine en marbre sculpté qui se trouve dans la cour.
- En revenant sur la côte, vous ferez un arrêt photographique sur la plage de Kalafatis, avec sur le fond Dragonissi, l'île en forme de dragon en sommeil.
- Dernière étape, la ville de Mykonos, un labyrinthe de maisons peintes à la chaux : les palais de la Petite Venise tournés sur la mer Égée et les moulins à vent compléteront votre galerie.
- Réservez avant les autres : elle fait partie des excursions les plus convoitées.
- Pour protéger votre santé, dans le respect des dispositions normatives et du protocole de sécurité, les itinéraires et la durée des excursions pourront connaître de légères modifications.

Informations

Code	Durée	Niveau	Prix adulte	Prix enfant
01QZ	4 Heures environ	2 Difficulté moyenne	39,00 EUR	27,30 EUR

Typologie

Mykonos

TOUTE MYKONOS EN UNE JOURNÉE

En bref

Une journée pleine complètement dédiée à Mykonos. Vous vivrez la mer, vous verrez le village d'Ano Mera avec le monastère de Panagia Tourliani et vous visiterez la ville de Mykonos, avec ses moulins à vent. Pour vous sentir comme un local, vous goûterez des produits typiques locaux lors d'un déjeuner délicieux.

Principales étapes

- Plage
- Monastère de Panagia Tourliani dans le village d'Ano Mera
- Déjeuner léger à Ano Mera
- Plage de Kalafatis : arrêt photographique
- Ville de Mykonos, chef-lieu de l'île

Le programme

- Votre journée à Mykonos commence en une plage tranquille très équipée entourée par les rochers. Ici, nous mettons à votre disposition des transats et des parasols pour vous faire vivre la mer avec un confort maximal.
- Le tour se poursuit au centre de l'île avec le village d'Ano Mera, où vous ferez une visite guidée de Panagia Tourliani, monastère imposant tant de l'extérieur que de l'intérieur, avec du marbre et du bois sculptés, des fresques byzantines, des lampes de cristal et un pupitre doré.
- Immédiatement après, pour vous un déjeuner léger typique avec des amuse-gueule locaux et un verre d'ouzo.
- Ensuite, nous repartons en bus en direction de la ville de Mykonos, également connue sous le nom de Chora. Entre petites maisons blanches, fleurs sur les balcons et moulins à vent, vous verrez également la Petite Venise, quartier caractérisé par des maisons directement face à la mer Égée.
- Nous fournissons les parasols et les transats pour les adultes. Les enfants partageront le transat avec leurs parents.
- Avant de réserver l'excursion ou une fois à bord, contactez le bureau des excursions pour la disponibilité des plats végétariens, sans gluten et les éventuelles intolérances alimentaires.
- Pour protéger votre santé, dans le respect des dispositions normatives et du protocole de sécurité, les itinéraires et la durée des excursions pourront connaître de légères modifications.

Informations

Code	Durée	Niveau	Prix adulte	Prix enfant
03FQ	8 Heures environ	2 Difficulté moyenne	105,00 EUR	73,50 EUR

Typologie

Mykonos **MYKONOS À 360 DEGRÉS (départ dans l'après-midi)**

En bref

Dans ce tour panoramique vous ne manquerez rien. Vous verrez les plages d'Agios Ioannis, Ornos et Kalafati. Ensuite, le village d'Ano Mera avec le Monastère de Panagia Tourliani. Vous parcourrez à pied la ville de Mykonos, avec la Petite Venise et les moulins à vent.

Principales étapes

Ano Mera

Monastère de Panagia Tourliani : visite extérieure
Plage de Kalafatis : arrêt panoramique
Promenade à Mykonos, Petite Venise et moulins à vent

Le programme

- Le tour panoramique commence, sur le fond vous verrez également l'Île de Délos, où, selon le mythe, naquit Apollon.
- Au centre de l'île vous visiterez le village traditionnel d'Ano Mera, un des rares lieux que la modernité a laissés intacts. Sur la place principale se dresse le clocher et la petite coupole rouge du Monastère de Panagia Tourliani, que vous verrez de l'extérieur : n'oubliez pas la fontaine en marbre sculpté qui se trouve dans la cour.
- En revenant sur la côte, vous ferez un arrêt photographique sur la plage de Kalafatis, avec sur le fond Dragonissi, l'île en forme de dragon en sommeil.
- Dernière étape, la ville de Mykonos, un labyrinthe de maisons peintes à la chaux : les palais de la Petite Venise tournés sur la mer Égée et les moulins à vent compléteront votre galerie.
- Réservez avant les autres : elle fait partie des excursions les plus convoitées.
- Pour protéger votre santé, dans le respect des dispositions normatives et du protocole de sécurité, les itinéraires et la durée des excursions pourront connaître de légères modifications.

Informations

Code	Durée	Niveau	Prix adulte	Prix enfant
03GB	4 Heures environ	2 Difficulté moyenne	39,00 EUR	27,30 EUR

Typologie

Santorin

OIA, UNE CARTE POSTALE DES CYCLADES

En bref

À pic sur la mer, dans la pointe nord-ouest de l'île, vous attend le plus beau village de Santorin : Oia. En promenade parmi les ruelles et les escaliers, profitez-en pour fureter dans les boutiques artisanales. Depuis le haut, vous aurez un panorama unique de la caldera, les petites plages sous-jacentes et les îles proches Folegandros et Sikinos.

Principales étapes

- Port d'Athinios

- Village d'Oia
- Plages d'Ammoudi et Armeni : vue panoramique

Le programme

- En canot jusqu'au port d'Athinios, et ensuite en bus jusqu'au village d'Oia.
- Une montée et une descente de ruelles pavées de marbre, des maisons blanches et des balcons fleuris, des moulins à vent et des petites églises avec les toits bleus en coupole : la quintessence du village cycladique.
- À la fin du tour vous serez capable de distinguer les kapetanospita, les maisons construites par les riches, également capitaines de navires qui commerçaient dans le monde entier, des iposkafa creusées dans la roche volcanique et encastrées l'une au-dessus de l'autre, destinées au contraire aux classes sociales les plus pauvres.
- Au sommet de la falaise vous attend une vue imprenable de la caldera de Santorin, le sommet du volcan englouti dans la mer. Et un panorama spectaculaire des îles proches de Folegandros et Sikinos.
- Toujours vu d'en haut vous pourrez voir Ammoudi et Armeni, les deux plages minuscules de cailloux du village, connues pour leur eau limpide et chaude.
- Réservez avant les autres : elle fait partie des excursions les plus convoitées.

Informations

Code	Durée	Niveau	Prix adulte	Prix enfant
0922	3 Heures environ	2 Difficulté moyenne	59,00 EUR	41,30 EUR

Typologie

Santorin **OIA ET FIRA, LA CANDEUR DE SANTORIN**

En bref

Enroché sur les falaises volcaniques, le village d'Oia vous accueillera avec les maisons blanches typiques, les ruelles étroites, les terrasses embellies de fleurs aux couleurs vives et les magasins à la saveur ancienne. La matinée s'achèvera avec la visite du village pittoresque de Fira, le chef-lieu de l'île, où tout est blanc et bleu. Et si cela vous va, vous pouvez retourner au port en télécabine. Nous vous l'offrons**.

Principales étapes

- La caldera
- Village d'Oia
- Fira

Le programme

- Sur le parcours vous serez frappé par les paysages suggestifs de la caldera, cratère volcanique aujourd'hui recouvert par la mer, entouré du groupe de l'île de Santorin, composé de Santorin, l'île principale, Therasia et Aspronisi à la périphérie et les îles Kameni au centre.
- Oia est emblématique avec les ruelles pavées de marbre, où on ne fait que monter et descendre et où les maisons blanches typiques se font face, avec les toits bleus en coupole qui caractérisent toute l'île. Nombreuses sont les vues panoramiques qui mériteraient des photos des îles de Folegandros et Sikinos proches et du volcan, désormais inactif.
- Que vous choisissiez un bijou avec les couleurs de la mer ou un fait avec la pierre lavique ou préféreriez une céramique de production artisanale ou un joli tableau, dans ces boutiques il n'y a que l'embarras du choix. Vous trouverez certainement quelque chose d'original pour vos cadeaux avant de rejoindre Fira, chef-lieu de l'île, aux ruelles étroites flanquées des maisons typiques.
- Et si une dernière émotion vous convient, revenez au port par un moyen spécial : la télécabine. Nous vous l'offrons.
- Pour rejoindre la station de chaloupes vous pourrez utiliser la télécabine ou aller à pied. Le billet de la télécabine est inclus dans le prix de l'excursion.
- Réservez avant les autres : elle fait partie des excursions les plus convoitées.

Informations

Code	Durée	Niveau	Prix adulte	Prix enfant
0925	4 Heures environ	1 Facile	59,00 EUR	41,30 EUR

Typologie

Santorin **SANTORIN PANORAMIQUE EN 4X4**

En bref

Imaginez les vibrations du 4X4 alors que les quatre roues motrices s'accrochent sur le mont Profitis Ilias, le point le plus haut de l'île. Ici, le panorama vaut au moins un post sur Instagram. Mais ce ne sera pas le seul : avec les plages de Monolithos, Perissa et Vlychada vous allez utiliser toute la mémoire du portable. Et une dégustation grecque est également incluse.

Principales étapes


- Vlychada, plage lunaire, et Perissa, plage lavique : arrêts photographiques
- Dégustation à base de produits typiques à Megalochori
- Mont Profitis Ilias, le plus haut de Santorin
- Plage de Kamari, Exo Gonia et Monolithos : arrêts photographiques
- Fira, chef-lieu de l'île

Le programme

- Notre canot vous fait filer de la mer au port d'Athinios.
- Ici, attachez les ceintures et préparez-vous à un voyage à travers les paysages de Santorin. Vous commencerez par Vlychada, « plage lunaire » avec des falaises blanches et un sable gris. Pour ensuite vous déplacer à Perissa, une plage lavique au sable noir.
- L'exploration en 4x4 continue avec notre guide sur les routes tortueuses qui conduisent à Megalochori. Voiture stationnée, vous visiterez ce village à l'architecture traditionnelle avec des maisons voutées et ruelles étroites en pierre. Ici, vous pourrez également goûter le poulpe au vinaigre et d'autres produits grecs typiques.
- Moteurs au maximum pour monter sur Profitis Ilias, la montagne la plus haute de l'île. Nous sommes à 556 mètres au-dessus de la mer. Difficile de décrire la vue : vos yeux jugeront. Et également ceux qui avec un peu d'envie verront les posts de vos vacances.
- Le tour panoramique en 4X4 continue à travers Exo Gonia, un petit village aux petites maisons blanches, en direction de Kamari, une autre plage volcanique. Prochaine étape ? Plage de Monolithos, avec sable de couleur graphite.
- Les paysages ne sont pas encore terminés : à Fira vous descendrez de voiture pour marcher dans les ruelles du village. À chaque pas, le chef-lieu de l'île offre des aperçus de la caldera qu'il est dommage de ne pas photographier. Enfin, avant de saluer Santorin, vous pourrez vivre un dernier frisson panoramique avec un voyage en télécabine. Nous vous offrons le billet.
- Pendant l'excursion notre guide vous donnera des informations en anglais.
- Les 4x4 peuvent accueillir 4 personnes, il pourrait être nécessaire de partager le véhicule avec d'autres passagers.
- Les poussettes ne peuvent pas être emmenées sur les 4x4.
- Avant le départ, le conducteur doit présenter un permis de conduire valable et signer un contrat de location comprenant l'assurance.
- Vous devez avoir au moins 23 ans et un permis de conduire valable d'au moins 3 ans pour pouvoir conduire.
- Les 4x4 ont une boîte de vitesses manuelle (pas automatique).

- Âge minimal : 4 ans
- L'excursion n'est pas adaptée en cas de problèmes de dos ou en cas de grossesse.
- Le parcours se déroule sur des routes asphaltées panoramiques
- Pour rejoindre la station de chaloupes vous pourrez utiliser la télécabine ou aller à pied. Le billet de la télécabine est inclus dans le prix de l'excursion.

Informations

Code	Durée	Niveau	Prix adulte	Prix enfant
0928	3 1/2 Heures environ	 Difficulté moyenne	89,00 EUR	62,30 EUR

Typologie



Dégustation

Santorin EN DÉGUSTANT LES VINS MILLÉNAIRES DE SANTORIN

En bref

Qu'en diriez-vous de découvrir la beauté de Santorin d'un point de vue un peu différent ? Celui du vin. Un expert du lieu vous accompagnera à la découverte de trois caveaux pour vous présenter une culture vitivinicole millénaire. Avec lui, vous vivrez la vraie expérience sensorielle de l'île : des couleurs, saveurs et parfums antiques que peu de gens connaissent.

Principales étapes

- Dégustation avec sommelier dans les trois caveaux Artemis Karamolegos, Anhydrous et Santo Wines
- Fira : promenade dans les ruelles et retour au bateau en téléphérique (inclus) ou à pied


Le programme

- Tout commence par un mélange de couleurs : sable sombre, roches rouges, pierres ponces blanches, cendres grises et roses. Il s'agit de la terre de l'île volcanique qui, depuis plus de 3000 ans, permet de produire des vins étonnants.
- Vignes ou champs d'arbustes bizarres ? Ces vignes basses qui semblent des nids de branches et de feuilles sont tressées ainsi depuis des millénaires pour les rendre plus résistantes au soleil, au vent et même aux calamités naturelles.
- Mais il est temps de rencontrer la plus ancienne famille de viticulteurs locaux : au caveau Artemis

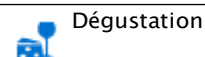
Karamolegos, tout en sirotant un vin rouge Mavrotragano, vous apprendrez combien le lien entre Santorin et ses vins est profond. Le caveau Anhydrous, lui, maintient la tradition des « afouras », les énormes fûts de chêne servant à affiner les vins que vous allez goûter.

- L'assyrτικο est le roi des vignobles de Santorin. Chez Santo Wines, le plus grand caveau de l'île, vous en découvrirez les senteurs minérales, ainsi que le secret du Vinsanto en trinquant sur une terrasse extraordinaire qui exalte les cinq sens.
- Pour terminer, promenade dans les ruelles à pic sur la mer de Fira. Et pour retourner au port ? Vous pouvez choisir entre 520 marches et un téléphérique confortable. Nous nous occupons du billet. Belles vues garanties !
- Pour rejoindre la station tender, vous pourrez utiliser la télécabine ou aller à pied. Le billet de télécabine est inclus dans le prix de l'excursion

Informations

Code	Durée	Niveau	Prix adulte	Prix enfant
00TJ	4 1/2 Heures environ	 Difficulté moyenne	79,00 EUR	55,30 EUR

Typologie



Santorin

SANTORIN ENTRE SIRTAKI ET SOUVLAKI

En bref

Vivez Santorin comme un habitant de l'île. Les églises caractéristiques, le bleu des coupoles, le blanc des maisons, les notes du sirtaki, les ruelles étroites, les gens qui sourient, le souvlaki avec la sauce tzatziki et le lancer typique des plats. Que demander de plus ?

Principales étapes

- Village d'Oia
- Monastère du prophète Elie, arrêt photographique
- Dégustation à base de produits typiques, au rythme du sirtaki
- Fira, temps libre


Le programme

- Votre excursion part sur le long de notre navire avec les canots qui filent sur la mer jusqu'au port

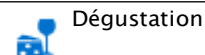
d'Athinios. Depuis le haut du village d'Oia la vue donne sur les îles autour de la caldera du volcan immergé. Finalement, vous êtes le protagoniste de l'une des cartes postales les plus expédiées au cours des vacances en Grèce. Vous consacrerez votre temps libre, nous en sommes certains, à poster des photos sur vos réseaux sociaux pour que vos amis vous envient.

- Changez d'atmosphère mais pas de panorama avec le monastère du prophète Elia, exemple d'art byzantin du 18ème siècle, installé sur le point le plus haut de l'île.
- Pourriez-vous ne pas manger sur une terrasse avec vue ? Vous serez indécis, entre un selfie vue mer et un souvlaki du buffet, servi avec la traditionnelle salade grecque et à la sauce tzatziki.
- Il manque encore quelque chose ? Mais bien sûr, les danses au rythme du sirtaki et le lancé d'assiettes favorable. Eh oui, car en Grèce l'usage est de casser les assiettes par terre pendant le numéro d'un chanteur ou d'un danseur et fait partie du kefi, c'est-à-dire l'esprit de joie, de passion et d'enthousiasme.
- À la fin du déjeuner vous arriverez à Fira, le chef-lieu de l'île, implantée sur la caldera à 250 mètres au-dessus du niveau de la mer, pour une promenade en toute liberté. Et si cela vous va, vous pouvez retourner sur le navire en téléphérique. Nous nous occupons du billet.
- Le tour s'achève à Fira. Vous pourrez rentrer au bateau en utilisant le service de chaloupes avant l'heure de « tous à bord » indiqué sur le Journal de bord.
- Pour rejoindre la station tender vous pourrez utiliser la télécabine ou aller à pied. Le billet de la télécabine est inclus dans le prix de l'excursion.
- Avant de réserver l'excursion ou une fois à bord, contactez le bureau des excursions pour la disponibilité des plats végétariens, sans gluten et les éventuelles intolérances alimentaires.

Informations

Code	Durée	Niveau	Prix adulte	Prix enfant
00TK	4 1/2 Heures environ	 Difficulté moyenne	95,00 EUR	66,50 EUR

Typologie



Santorin LES 5 SENS DE SANTORIN

En bref

La vue, celle de la caldera depuis le village d'Oia surplombant la falaise. Le goût avec un déjeuner grec typique accompagné de vins locaux aux alentours du village de Kamari. Le toucher quand vous

toucherez le sable noir de la plage volcanique de Perissa. Découvrez les autres sens tout seul nous vous disons seulement que nous vous ammenons à Akrotiri, la Pompéi de la Grèce et à Fira.

Principales étapes

- Akrotiri : la Pompéi minoenne
- Village d'Oia et sa vue sur la caldera
- Kamari : arrêt photographique
- Déjeuner local à Exo Gonia, aux alentours de Kamari
- Mont du prophète Elie, arrêt photographique
- Plage volcanique de Perissa : vue panoramique
- Fira, temps libre dans le chef-lieu de l'île

Le programme

- Remontez le temps à Akrotiri, une sorte de « Pompéi grecque », établissement minoen de l'âge du bronze, enseveli par les cendres volcaniques après l'éruption de Thera. Notre guide vous en révélera tous les secrets. L'un d'eux ? Le réseau d'égouts, complexe et avancé pour l'époque avec des tuyaux en céramique intégrés dans les murs des maisons qui arrivent jusqu'à la route principale.
- Oia vous attend ensuite, implantée sur les falaises, entre petites maisons blanches et coupoles bleues. Partez avec la charge maximale de votre smartphone car vous risquez d'épuiser la batterie avec des selfies de toutes sortes, avec la vue sur la caldera.
- La culture de la vigne découle de traditions anciennes, les terrains destinés aux vignobles avec leurs 300 ans sont parmi les plus vieux d'Europe. Dans le village d'Exo Gonia vous goûterez la cuisine traditionnelle grecque avec la melitzanosalata, qui n'est pas un mot difficile à prononcer mais une salade d'aubergines. Le vin local ne fera pas défaut, rigoureusement du cépage Assyrtiko.
- Le reste du tour vous amène à Fira avec son architecture qui mélange le style vénitien et le cycladique. Ici, vous aurez du temps libre comme vous le préférez. Et si cela vous va, vous pouvez retourner sur le navire en téléphérique.
- Avant de réserver l'excursion ou une fois à bord, contactez le bureau des excursions pour la disponibilité des plats végétariens, sans gluten et les éventuelles intolérances alimentaires.
- Le tour s'achève à Fira. Vous pourrez rentrer au bateau en utilisant le service de chaloupes avant l'heure de « tous à bord » indiqué sur le Journal de bord.
- Pour rejoindre la station de chaloupes vous pourrez utiliser la télécabine ou aller à pied.
- Pour protéger votre santé, dans le respect des dispositions normatives et du protocole de sécurité, les itinéraires et la durée des excursions pourront connaître de légères modifications.

Informations

Code	Durée	Niveau	Prix adulte	Prix enfant
02FH	7 1/2 Heures environ	2 Difficulté moyenne	155,00 EUR	108,50 EUR

Typologie

Santorin LE MEILLEUR DE SANTORIN ET DE SES SAVEURS

En bref

Depuis les ruelles pavées de pierre d'Oia, entre murs blancs et coupoles bleues, pointe la caldera du volcan. Vous allez goûter des vins de cépages anciens et des plats traditionnels. Un peu de culture avec l'église byzantine de Panagia Episkopi.

Principales étapes

- Village d'Oia
- Dégustation de vins dans les caves locales de « Santo Wines » ou « Venetanos Winery »
- Déjeuner à base de produits typiques dans le village de Pyrgos ou aux alentours
- Église de Panagia Episkopi

Le programme

- Prenez des photos sur notre canot qui vous amène du navire au port d'Athinios à Santorin. Ici, commence votre aventure avec notre guide au village d'Oia avec ses moulins à vent. Se perdre dans les rues étroites est la meilleure chose à faire.
- Face à vous les îles de Folegandros et Sikinos et la caldera, le volcan immergé, désormais inactif : une photo est obligatoire.
- Après la vue vue d'en haut des plages d'Ammoundi et d'Armeni, l'heure est venue de se mettre quelque chose sous la dent, avec une dégustation de pain, de fromage, de tomates et d'olives, aussi simple que goûteuse si elle est accompagnée d'un verre de vin Nykteri, une excellence dans le verre provenant du rare cépage Assyrtiko.
- Le déjeuner suit dans une taverne typique, où vous goûterez tzatziki et souvlaki.
- Après le déjeuner Panagia Episkopi vous attend : la plus ancienne église byzantine présente sur l'île. Ici, il est vraiment arrivé de tout : razzias de pirates, séismes, éruptions volcaniques et même un incendie en 1915.
- Avant de réserver l'excursion ou une fois à bord, contactez le bureau des excursions pour la disponibilité des plats végétariens, sans gluten et les éventuelles intolérances alimentaires.
- Pour protéger votre santé, dans le respect des dispositions normatives et du protocole de sécurité,

les itinéraires et la durée des excursions pourront connaître de légères modifications.

Informations

Code	Durée	Niveau	Prix adulte	Prix enfant
1914	6 Heures environ	2 Difficulté moyenne	89,00 EUR	62,30 EUR

Typologie

Argostoli/Kefallinia SPÉLÉOLOGUES DANS LE LAC SOUTERRAIN DE MELISSANI

En bref

Sentez-vous spéléologues quelques heures dans le lac souterrain de Melissani. Sur une embarcation typique locale, vous découvrirez des grottes avec des stalactites, des stalagmites et des jeux de couleur entre lumière et mer. Devenez également nologues avec une dégustation de Robola, le vin local, à proximité du monastère de S. Gerasimo. Ici se trouve la crypte avec les reliques du saint.

Principales étapes

- Mont Ainos
- Lac Melissani : entre jeux de lumière et stalactites
- Fragata et monastère de S. Gerasimo, les reliques
- Cave Robola et dégustation de vins


Le programme

- Le Mont Ainos est la montagne la plus haute de l'île : d'ici vous atteindrez le lac Melissani, dans la localité de Karavomilos. Notre guide vous conduira le long d'un tunnel en direction du lac souterrain. En 1953, le lac souterrain fut découvert quand la voute s'écroula, éclairé par le soleil pour la première fois. La beauté du lac Melissani, également appelé « grotte des nymphes », réside dans cela : les jeux de couleur entre lumière et mer. Vous l'atteindrez à bord d'une petite embarcation en bois, entre stalactites, stalagmites, eau salée, celle de la mer, et douce, celle de la source naturelle située à 20 mètres sous terre.
- À Fragata, vous visiterez le monastère de S. Gerasimo, patron de Céphalonie, avec sa crypte souterraine où sont conservées les reliques du saint.
- Mais ce n'est pas fini ici. L'île de Céphalonie a une grande tradition de la production de vin. C'est le Robola aux notes d'agrumes, d'ananas et de pomme verte. Une dégustation est obligatoire. À la fin de la journée, les méthodes de production de ce vin local n'auront plus de secrets pour vous. Une

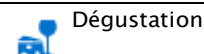
curiosité : la variété Robola à baies blanches pousse sur un terrain pierreux, raison pour laquelle les conquérants vénitiens l'appelaient « Vin de Pierre ».

- Le circuit panoramique prévoit un certain nombre de virages et de tournants.
- Réservez avant les autres : elle fait partie des excursions les plus convoitées.

Informations

Code	Durée	Niveau	Prix adulte	Prix enfant
0887	4 Heures environ	 Difficulté moyenne	55,00 EUR	38,50 EUR

Typologie



Argostoli/Kefallinia **LA NATURE DE CÉPHALONIE**

En bref

Les reflets du lac Melissani, le petit village de pêcheurs d'Agia Efimia et une vue splendide sur la plage de Myrtos, parmi les plus belles du monde. Trois lieux différents de la nature de Céphalonie. Mer, soleil et traditions au centre de votre excursion.

Principales étapes

- Lac Melissani : entre jeux de lumière et stalactites
- Village d'Agia Efimia : tavernes et cafés
- La plage blanche de Myrtos : arrêt panoramique d'en haut

Le programme

- C'est en 1953 que l'écroulement de la voute révèle le lac souterrain, permettant pour la première fois, au soleil de l'éclairer. La beauté du lac Melissani, également appelé « grotte des nymphes », réside dans cela : les jeux de couleur entre lumière et mer. Vous l'atteindrez en bateau entre stalactites, stalagmites, eau salée, celle de la mer et douce, celle de la source naturelle située à 20 mètres sous terre.
- C'est le moment de faire envie à vos amis sur les réseaux sociaux en prenant des dizaines de selfies sur la plage de Myrtos. Les petits cailloux blancs de la plage reflètent le soleil et la rendent encore plus brillante quand vous la regardez d'en haut.
- Réservez avant les autres : elle fait partie des excursions les plus convoitées.

- Pour protéger votre santé, dans le respect des dispositions normatives et du protocole de sécurité, les itinéraires et la durée des excursions pourront connaître de légères modifications.

Informations

Code	Durée	Niveau	Prix adulte	Prix enfant
00ZE	3 1/2 Heures environ	2 Difficulté moyenne	49,00 EUR	34,30 EUR

Typologie

Argostoli/Kefallinia **CÉPHALONIE ENTRE GROTTES ET HISTOIRE**

En bref

Êtes-vous prêt à explorer la grotte millénaire de Drogarati à Céphalonie ? Ses stalactites ont 150 millions d'années. Même l'acoustique est particulière, parfaite pour un concert. Ensuite, le village de pêcheurs d'Agia Efimia, un monastère écrin d'art, et un château en ruines celui de San Giorgio.

Principales étapes

- Céphalonie, la plus grande des îles Ioniennes
- Grotte de Drogarati : stalactites et stalagmites
- Village d'Agia Efimia, village de pêcheurs
- Monastère de Sant'Andrea, écrin d'art
- Château de San Giorgio, les ruines à pic sur la mer : vue panoramique

Le programme

- Qui n'est jamais allé dans une grotte ne peut pas manquer l'expérience de la descente sous terre dans la grotte de Drogarati, et pour ceux qui y sont déjà allés, ils découvriront un lieu en mutation continue grâce à ses stalactites et stalagmites, qui ont 150 millions d'années. Ici, l'acoustique est si particulière que, dans la grotte la plus grande, appelée « salle de l'apothéose », des concerts de différents types sont organisés. Même Maria Callas y a chanté.
- Gestes simples et antiques des pêcheurs à Agia Efimia, sur la côte orientale de Céphalonie. l
- Saviez-vous qu'on dit que la plante du pied droit de Sant Andrea est conservée ici au Monastère qui lui est dédié ? Vous n'aurez qu'à vérifier et découvrir qu'en plus de la relique, le Musée ecclésiastique rassemble diverses icônes orthodoxes, chrétiennes et byzantines. C'est l'un des principaux trésors artistiques de l'île.
- À proximité du Monastère de Sant Andrea, le Château de San Giorgio, d'époque byzantine, dont

seules les ruines sont conservées. Comme dans la meilleure tradition, une galerie de sécurité existait également, qui conduisait jusqu'à la lagune de Koutavos située en dessous.

- Portez des vêtements adaptés aux lieux de culte que vous allez visiter.
- L'excursion aux grottes de Drogarati prévoit un parcours sur des marches.
- L'excursion n'est pas adaptée en cas de grossesse.
- La température dans la grotte est constante à 18°C avec une humidité de 90 %.
- Réservez avant les autres : elle fait partie des excursions les plus convoitées.
- Pour protéger votre santé, dans le respect des dispositions normatives et du protocole de sécurité, les itinéraires et la durée des excursions pourront connaître de légères modifications.

Informations

Code	Durée	Niveau	Prix adulte	Prix enfant
00IW	4 Heures environ	2 Difficulté moyenne	49,00 EUR	34,30 EUR

Typologie

Argostoli/Kefallinia **GROTTE DE DROGARATI ET LAC DE MELISSANI**

En bref

Montrez l'explorateur qui est en vous et visitez les grottes de Drogarati et le lac de Melissani, un des 10 lacs souterrains les plus beaux du monde. Dans la « salle de l'apothéose », grotte à l'acoustique parfaite à 100 mètres de profondeur, des concerts ont souvent lieu. Même Maria Callas a chanté ici.

Principales étapes

- Mont Ainos
- Grottes de Drogarati
- Lac de Melissani

Le programme

- Jusqu'au Mont Ainos, pour arriver ensuite aux grottes de Drogarati et au lac de Melissani. Êtes-vous prêt à découvrir les mystères du sous-sol ? Ici est vénéré le dieu Pan à l'aspect de satyre lié à la forêt et à la nature. Ici encore, les stalactites et les stalagmites créent une atmosphère suggestive. Savez-vous combien de temps les stalactites mettent à grandir du haut vers le bas ? On estime à environ 2 millimètres tous les 10 ans. Pensez à combien de millions d'années il a fallu pour créer ce spectacle.

- Le lac de Melissani est un lac souterrain, où les rayons du soleil qui filtrent grâce à l'effondrement de la voute de la grotte créent des jeux de lumière dans la mer. Nous montons sur une petite embarcation à rames pour admirer cette particularité de la nature. Dans la caverne, d'anciennes reliques de la culture minoenne ont été retrouvées.
- Pendant le retour, un court arrêt vous permettra de photographier la mer bleue et la plage de Myrtos.
- L'excursion aux grottes de Drogarati prévoit un parcours sur des marches.
- L'excursion n'est pas adaptée en cas de grossesse.
- La température dans la grotte est constante à 18°C avec une humidité de 90%.
- Pour protéger votre santé, dans le respect des dispositions normatives et du protocole de sécurité, les itinéraires et la durée des excursions pourront connaître de légères modifications.
- Réservez avant les autres : elle fait partie des excursions les plus convoitées.

Informations

Code	Durée	Niveau	Prix adulte	Prix enfant
00KE	4 1/2 Heures environ	2 Difficulté moyenne	65,00 EUR	45,50 EUR

Typologie

Argostoli/Kefallinia **QUAND LA NATURE FAIT LE SPECTACLE**

En bref

Vous êtes sensibles à la beauté de la nature ? Cette excursion est faite pour vous. Vous pourrez raconter que vous avez vu de vos yeux les jeux de lumière sur le lac souterrain de Melissani à bord d'un bateau à rames. Et d'avoir traversé les forêts de cyprès qui entourent le village d'Assos. Sans parler de Myrtos, parmi les trente plages les plus belles du monde.

Principales étapes

- Plage de Myrtos, sur la côte nord-ouest de Céphalonie : arrêt photo d'en haut
- Village d'Assos entouré de cyprès
- Lac souterrain de Melissani et ses jeux de lumière
- Monument aux Morts de la Division Acqui

Le programme

- Le parcours panoramique en bus vous amènera à travers les monts, les collines et les forêts de

Céphaslonie. Depuis les hauteurs, vous verrez la plage de Myrtos, formée de millions de petits cailloux blancs polis et avec les couleurs de la mer allant du bleu électrique au bleu foncé.

- Le village d'Assos ressemble à une île : il s'étend sur un isthme, un petit morceau de terre qui mène à une petite péninsule recouverte de végétation. Avec notre guide vous visiterez le village, un amphithéâtre de maisons colorées tournées vers la baie, entouré de forêts de pins et de cyprès.
- Ensuite, il y a Melissani. Pourquoi ce lac souterrain est-il si particulier ? Le plafond de la caverne s'est effondré, laissant les rayons de soleil libres d'entrer et de créer des jeux de lumière et de couleur avec l'eau. Vous les verrez en navigant sur le lac à bord d'un bateau à rames : gardez votre smartphone à portée de main, car de telles vidéos n'arrivent pas souvent.
- Après toute cette nature, un peu d'histoire avec le monument aux Morts de la Division Acqui qui rappelle les soldats italiens tués à Céphaslonie en 1943 par l'armée allemande.
- Le circuit panoramique prévoit des virages et des tournants.
- Réservez avant les autres : elle fait partie des excursions les plus convoitées.

Informations

Code	Durée	Niveau	Prix adulte	Prix enfant
0993	5 Heures environ	2 Difficulté moyenne	45,00 EUR	31,50 EUR

Typologie

Argostoli/Kefallinia **EN BATEAU AU LARGE D'ARGOSTOLI**

En bref

À bord d'une embarcation typique en bois pour découvrir la plage isolée de White Rocks, que l'on atteint seulement par la mer. Et pour visiter l'île de Vardiani, uniquement habitée par des lièvres. Entre snorkeling, natation et les repérages possibles de tortues, nous ne vous ferons pas manquer un déjeuner typique en bateau.

Principales étapes

- Plage de White Rocks
- Île de Vardiani, parmi les lièvres et les anciens monastères
- Déjeuner typique en bateau

Le programme

- Le voyage commence avec notre guide en bateau en direction de la plage isolée de White Rocks.

Elle est divisée en trois petites baies qui se distinguent par la couleur blanche des arêtes à pic qui les surplombent.

- De nouveau en bateau, vous naviguerez en direction de Vardiani distante, appelée l'île des lapins pour les habitants à quatre pattes qui y vivent. Ici, vous pourrez choisir ce que vous voulez faire : visiter les vieux monastères, essayer de repérer les tortues, aller à la découverte de la côte en pneumatique ou faire du snorkeling sur les fonds. Nous pensons à l'équipement.
- Le divertissement donne faim ? À bord vous attend un open bar et un déjeuner typique grâce auquel vous pourrez goûter la salade grecque.
- Le déjeuner sera servi en bateau
- Avant de réserver l'excursion ou une fois à bord, contactez le bureau des excursions pour la disponibilité des plats végétariens, sans gluten et les éventuelles intolérances alimentaires.
- L'équipement pour faire du snorkeling est inclus
- Réservez avant les autres : elle fait partie des excursions les plus convoitées.
- Pour protéger votre santé, dans le respect des dispositions normatives et du protocole de sécurité, les itinéraires et la durée des excursions pourront connaître de légères modifications.
- Pendant l'excursion un accompagnateur local vous donnera des informations en anglais.

Informations

Code	Durée	Niveau	Prix adulte	Prix enfant
03GC	5 Heures environ	2 Difficulté moyenne	115,00 EUR	80,50 EUR

Typologie

Argostoli/Kefallinia

UNE NOUVELLE AMITIÉ AVEC LES ABEILLES DE CÉPHALONIE

En bref

Il existe un lien très étroit qui unit Céphalonie et les abeilles, attirées depuis des siècles par la variété florale de l'île et reconnues par tous comme source de bien-être. Thanasis et Elena, grands connaisseurs des traditions d'Argostoli, vous accueilleront dans la maison qu'ils partagent avec quelques millions d'insectes travailleurs pour vous présenter un monde extraordinaire en miniature, fait de travail, règles, hiérarchies et beauté.

Principales étapes

- Élevage d'abeilles
- Dégustation de miel local et casse-croûte de l'apiculteur

- Parc National du Mont Enos

Le programme

- Dissipons un mythe : les abeilles ne piquent pas. Elles sont trop occupées par leur travail pour penser à vous ! Toutefois, vous porterez dès le début une combinaison d'apiculteur : écran total de la tête aux pieds.
- Thanasis et Elena vous expliqueront quelques règles pour conquérir ces insectes, des exemplaires adultes aux bébés abeilles.
- Préparez votre appareil photo, car l'envol des abeilles gardiennes à l'ouverture du couvercle de la ruche est extraordinaire. Elles défendent les richesses de l'essaim : miel, propolis, pollen, gelée royale et cire.
- Mais la véritable stupeur arrive lorsque Thanasis vous montre ce qui se passe dans une ruche ou des dizaines de milliers d'abeilles travaillent sans relâche dans un espace de 50 centimètres.
- Dans ce qui semble un chaos, chacune d'elles a en fait un rôle précis et une carrière qui l'attend : de l'humble balayeuse à l'exploratrice qui défie le monde extérieur en cherchant le nectar, le pollen, la propolis et l'eau.
- Un monde inimaginable en miniature, qui remplira d'images indélébiles votre mémoire et celle de votre téléphone.
- Mais ce n'est pas tout. Elena vous fera déguster le miel de printemps, d'été et d'hiver et le casse-croûte typique de l'apiculteur, avant le coup de théâtre final : sur le Mont Enos, vous verrez la rare épinette noire de Céphalonie.
- L'excursion n'est pas adaptée aux personnes allergiques aux piqûres d'insectes.
- La récolte de miel, de pollen et de gelée royale dépend de la saison et de la journée. Si du miel frais n'est pas disponible, la dégustation se fait avec du miel local.
- Réservez avant les autres : elle fait partie des excursions les plus convoitées.
- Le nombre de guides italiens est réduit : en cas d'indisponibilité, vous serez accompagné par un guide qui présentera la visite en langue anglaise.

Informations

Code	Durée	Niveau	Prix adulte	Prix enfant
03GD	5 Heures environ	2 Difficulté moyenne	115,00 EUR	80,50 EUR

Typologie

Argostoli/Kefallinia

TREKKING ENTRE HISTOIRE ET NATURE

En bref

Un parcours d'excursion qui vous amène dans le village abandonné de Palia Vlachata, où les arbres poussent dans les vieilles maisons. Et à proximité de la Grotte de Zervati, avec ses petits lacs souterrains pleins de plantes aquatiques rares. Pour arriver enfin sur la Plage d'Antisamos, lieu du film « Capitaine Corelli ».

Principales étapes

- Village abandonné de Palia Vlachata
- Grotte de Zervati et ses phénomènes géologiques
- Monastère d'Agioi Fanentes avec fresques prébyzantines
- Plage d'Antisamos : beauté digne d'un film

Le programme

- La première étape du parcours d'excursion est une visite guidée de Palia Vlachata, ancien village de montagne détruit par le séisme de 1953. Ici, vous verrez les restes de ce que fut l'architecture de Céphalonie avant le séisme.
- La deuxième étape vous amène à la Grotte de Zervati, qui a deux petits lacs souterrains. La caverne peut être atteinte seulement à pied ou avec un 4X4. Les spéléologues viennent ici du monde entier pour étudier les formations particulières.
- Avec l'autobus vous atteindrez la troisième étape : les ruines du monastère d'Agioi Fanentes, dédié à San Gregorio, San Teodoro et San Leone, les soi-disant « Saints Fanenti » qui vécurent sur l'île de Céphalonie. Ici, quelques fresques de l'ère prébyzantine sont encore visibles.
- La dernière étape de l'excursion est Antisamos, une plage de galets entourée de collines avec une mer digne de sa réputation : ici ont été tournées quelques scènes du film Capitaine Corelli. Nous vous laissons découvrir qui sont les acteurs.
- Réservez avant les autres : elle fait partie des excursions les plus convoitées.
- Pour protéger votre santé, dans le respect des dispositions normatives et du protocole de sécurité, les itinéraires et la durée des excursions pourront connaître de légères modifications.

Informations

Code	Durée	Niveau	Prix adulte	Prix enfant
03GF	5 Heures environ	3 Difficile	89,00 EUR	62,30 EUR

Typologie

Argostoli/Kefallinia **ARGOSTOLI PAS À PAS**

En bref

Une visite à pied d'Argostoli avec les récits d'un guide pour découvrir les recoins les plus caractéristiques de la capitale de Céphalonie pas à pas : l'histoire du musée Focas-Cosmetatos, la vie de la place Vallianos, la végétation du jardin de Napier, le pont De Bosset et la rue commerçante Lithostroto. À ne pas manquer, la promenade sur le front de mer : nous vous y attendons pour un véritable apéritif grec.


Principales étapes

- Centre-ville : musée Focas-Cosmetatos (visite externe), place Vallianos, jardin de Napier
- Promenade sur le front de mer
- Apéritif grec dans un restaurant traditionnel en bord de mer
- Arrêt photo sur le pont De Bosset avec vue sur la lagune de Kutavos et sur l'obélisque en pierre
- Rue Lithostroto

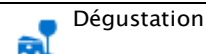
Le programme

- Portez des chaussures confortables et ouvrez grand les yeux : Argostoli est la ville idéale pour ceux qui aiment découvrir des lieux et des cultures au rythme d'une promenade.
- Nous partons du musée Focas-Cosmetatos, qui a résisté au tremblement de terre de 1953 : observez bien son architecture extérieure pour revivre l'atmosphère de l'époque.
- Traversez la place Vallianos, la plus importante du centre, où vous vous trouverez dans le jardin de Napier, oasis urbaine commandée au début du XIXe siècle par un gouverneur britannique qui aimait la végétation.
- Changement de scénario : le front de mer vous offre des panoramas et des saveurs typiques. La jetée, le marché aux poissons et, avec un peu de chance, des tortues *Caretta* serviront de décor à une dégustation de légumes et de tartes salées à la grecque servies dans un restaurant sur le quai.
- Le pont De Bosset, datant de 1813, est le plus long pont en pierre sur la mer du monde, ainsi que l'endroit idéal pour photographier toute la lagune de Kutavos et l'ancien obélisque anglais.
- Pour terminer, parcourez la rue Lithostroto, fameuse pour ses boutiques, ses cafés et ses restaurants, afin d'expérimenter à fond le style de vie de la capitale de Céphalonie.
- Pour protéger votre santé, dans le respect des dispositions normatives et du protocole de sécurité, les itinéraires et la durée des excursions pourront connaître de légères modifications.
- Le nombre de guides italiens est réduit : en cas d'indisponibilité, vous serez accompagné par un guide qui présentera la visite en langue anglaise.

Informations

Code	Durée	Niveau	Prix adulte	Prix enfant
03GV	2 1/2 Heures environ	 Difficulté moyenne	39,00 EUR	27,30 EUR

Typologie



Argostoli/Kefallinia CÉPHALONIE EN LONG, EN LARGE, EN BUS

En bref

Découvrez toute l'île de Céphalonie lors d'une visite guidée en bus et préparez-vous aux nombreuses autres curiosités et perles autour de la capitale Argostoli. Observez les dolines de Katavothres, véritable pépite pour les géologues, l'architecture du village de Kourkouvelata et du château de San Giorgio, le village de Sami à photographier et le Pont De Bosset, à record.

Principales étapes

- Katavothres
- Kourkouvelata
- Château de San Giorgio : visite extérieure
- Sami
- Pont De Bosset

Le programme

- Le bus panoramique vous amène à Katavothres, dans la localité de Fanari, pour observer un phénomène géologique tel que l'eau de mer semble être engloutie par la roche. Regardez le moulin à eau installé par l'anglais Stevens en 1835 pour étudier le cas : ce n'est qu'en 1963 que l'on découvrit que l'eau ressort après 14 jours de l'autre côté de l'île.
- En bus vous arrivez au village traditionnel de Kourkouvelata, entièrement de style néoclassique. La reconstruction totale après le séisme de 1953 est la raison de cette homogénéité stylistique.
- La troisième étape est le château de San Giorgio, ou Agios Georgios en grec. Érigé au 12ème siècle par des empereurs byzantins, il mesure 16 000 mètres carrés. Vous vous sentirez petit devant ses murs.
- Après le château plus ancien, la localité plus tendance : Sami. Dégourdissez-vous les jambes sur le front de mer pour un mélange de beautés naturelles et de bâtiments vénitiens.
- Pour finir, arrêtons-nous sur le pont De Bosset à Argostoli pour faire quelques photos. Sa longueur est un record mondial pour les ponts en pierre : il traverse toute la lagune de Koutavos.

- Pour protéger votre santé, dans le respect des dispositions normatives et du protocole de sécurité, les itinéraires et la durée des excursions pourront subir de légères modifications.
- Guides italiens en nombre réduit : en cas d'indisponibilité, vous serez accompagné d'un guide qui illustrera la visite en langue anglaise.

Informations

Code	Durée	Niveau	Prix adulte	Prix enfant
03GW	3 1/2 Heures environ	2 Difficulté moyenne	39,00 EUR	27,30 EUR

Typologie

Argostoli/Kefallinia **CÉPHALONIE : NATURE ET TRADITION LOCALE**

En bref

Une excursion entre nature et tradition locale. Avant sous terre, dans la grotte millénaire de Drogarati, et ensuite dans le village de pêcheurs d'Agia Efimia où découvrir boutiques, tavernes et cafés.

Principales étapes

- Grotte de Drogarati : la nature fait le spectacle
- Village de pêcheurs d'Agia Efimia

Le programme

- Un beau tableau est souvent valorisé par un beau cadre comme la mer Ionienne d'un côté et le maquis méditerranéen avec les oliveraies de l'autre.
- Toute l'île est parcourue par des rivières et des grottes souterraines souvent inexplorées. À Argostoli, vous irez à la découverte du sous-sol de Céphalonie. La grotte de Drogarati fut découverte il y a 300 ans et ouverte au public seulement en 1963. La richesse en stalactites et stalagmites est exaltée par la lumière électrique qui les éclaire d'une couleur orange chaude.
- Vous ne connaissez peut-être pas cette curiosité : une partie d'un jeu vidéo très connu se déroule justement à l'intérieur de la grotte de Drogarati. Découvrez lequel.
- Après avoir visité ce lieu enchanteur, vous vous dirigerez vers Agia Efimia. Êtes-vous prêt pour une moussaka traditionnelle ou pour le poisson du jour ?
- La température dans la grotte est constante à 18°C avec une humidité de 90 %.
- L'excursion aux grottes de Drogarati prévoit un parcours sur des marches.
- L'excursion n'est pas adaptée en cas de grossesse.

- Pour protéger votre santé, dans le respect des dispositions normatives et du protocole de sécurité, les itinéraires et la durée des excursions pourront connaître de légères modifications.
- Réservez avant les autres : elle fait partie des excursions les plus convoitées.

Informations

Code	Durée	Niveau	Prix adulte	Prix enfant
01Y6	4 Heures environ	2 Difficulté moyenne	49,00 EUR	34,30 EUR

Typologie

Bari

LES TOITS POINTUS DE LOCOROTONDO

En bref

Ce n'est qu'à Locorotondo que vous pouvez voir les cummerse, les toits pointus des maisons locales. Le village médiéval de forme ronde, parmi les « plus beaux d'Italie », vous attend avec son centre historique où tout est blanc. Enfin, pour vous, un arrêt dans une Masseria (ferme), pour une dégustation riche de produits typiques des Pouilles.

Principales étapes


- Plateau des Murge
- Locorotondo, parmi les « plus beaux villages d'Italie »
- Dégustation dans un pressoir

Le programme

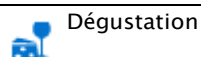
- Avec notre guide à la découverte de Locorotondo, un village complètement blanc sur le plateau des Murge. À 410 mètres au-dessus du niveau de la mer, le village de forme ronde est entouré de petites vignes entourées de petits murs à sec.
- Entré dans le centre historique par ce qui fut la Porte Napoli, vous vous retrouvez sur la place Vittorio Emanuele II du 19ème siècle, dont vous pourrez déjà commencer à voir les cummerse, les toits des maisons à la forme pointue caractéristique.
- Vous marcherez dans les ruelles du village pour voir des monuments tels que Palazzo Morelli, d'un baroque des Pouilles bien conservé, l'église de la Madonna della Greca, la plus ancienne de Locorotondo, et le jardin de Villa Garibaldi, un véritable balcon vert sur la vallée d'Itria.
- Pour terminer, tous au pressoir pour une dégustation avec des produits typiques locaux.
- La durée du transfert en bus du port à Locorotondo est d'environ 1 heure et 30 minutes.

- Pour assurer en permanence une qualité élevée des plats proposés, les menus pourraient changer selon la saison.
- Avant de réserver l'excursion ou une fois à bord, contactez le bureau des excursions pour la disponibilité des plats végétariens, sans gluten et les éventuelles intolérances alimentaires.
- Réservez avant les autres : elle fait partie des excursions les plus convoitées.

Informations

Code	Durée	Niveau	Prix adulte	Prix enfant
01ZC	5 1/2 Heures environ	 Facile	80,00 EUR	56,00 EUR

Typologie



Bari

LE VIEUX BARI ET LA VILLE MODERNE : LES DEUX ÂMES D'UNE SEULE ET MÊME CITÉ

En bref

Un tour à la découverte de Bari et de ses trésors cachés, du vieux centre historique à la ville moderne, en passant devant ses principaux monuments. Et pour terminer en beauté, une agréable tour panoramique le long de son célèbre front de mer.

Principales étapes

- Centre historique de Bari : Basilique Saint-Nicolas et église Saint-Grégoire
- Château Normand-Souabe (extérieur)
- Ville moderne

Le programme

- Ce tour nous permet de visiter le magnifique centre historique de Bari et ses « joyaux ». Nous partons de la Basilique Saint-Nicolas, érigée dans le style roman typique des Pouilles pendant la domination normande, où sont conservées les reliques du célèbre saint protecteur de la ville. Nous passons ensuite à la visite de l'extérieur de l'église Saint-Grégoire, construite aux Xe et XIe siècles et formée de trois nefs qui finissent en autant d'absides.
- Notre tour se poursuit par la visite de l'extérieur de ce qui a longtemps été la meilleure protection de la vieille ville, le célèbre château Normand-Souabe, forteresse qui est devenue le symbole de

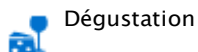
Bari. Construit par les Normands au XIIe siècle, détruit en 1156 et reconstruit sur ordre de Frédéric II entre 1233 et 1240, c'est l'une des citadelles les plus intéressantes de la région, surtout du fait de sa position stratégique. Témoignage fascinant de l'architecture médiévale, le château a été agrandi à plusieurs reprises au fil du temps. On y organise aujourd'hui régulièrement des festivals et des expositions.

- Après une agréable dégustation de produits typiques, nous rejoignons la ville moderne et, avant de remonter à bord du bateau, nous traverserons son très beau front de mer, véritable fleuron de la ville avec ses impressionnants immeubles qui datent des années Trente.
- Afin d'assurer la santé de nos passagers, dans le respect de la réglementation et du protocole de sécurité, les itinéraires et la durée des excursions peuvent être sujets à des changements, même s'ils ne sont pas substantiels.
- La visite à pied de la vieille ville dure environ 2 heures.
- Nous vous recommandons de porter une tenue adaptée aux lieux de culte visités.
- Cette excursion est déconseillée aux personnes ayant des difficultés à se déplacer.

Informations

Code	Durée	Niveau	Prix adulte	Prix enfant
03FW	4 Heures environ		45,00 EUR	31,50 EUR

Typologie



Bari

LES SASSI DE MATERA

En bref

Matera, patrimoine mondial de l'UNESCO et Capitale européenne de la culture pour 2019, est la « ville des Sassi (pierres) ». Nulle part ailleurs au monde vous ne trouverez de telles constructions, creusées dans la pierre et habitées régulièrement depuis la préhistoire.

Principales étapes

- Ruelles et maisons de Matera creusées dans la pierre calcaire
- « Sassi » et églises rupestres avec fresques

Le programme

- Depuis le port de Bari vous atteindrez Matera en bus. La ville est vraiment surprenante : très vieille,

avec des racines à l'âge du bronze, enrichie par le patrimoine artistique et culturel unique dans le panorama mondial.

- Notre guide local vous accompagnera dans la visite parmi les ruelles et les maisons creusées dans la pierre calcaire. Vous visiterez les « Sassi », les deux quartiers creusés dans la pierre de la Murgia qui avec les églises rupestres, plus de 100, sont considérés comme le patrimoine de l'Humanité de l'UNESCO. Habitées depuis la préhistoire jusqu'aux années 50, il s'agit d'un écosystème urbain qui a su, dans le temps, utiliser les ressources de la nature : eau, sol et énergie. Ici, Mel Gibson a trouvé la bonne inspiration pour le cadre cinématographique du film colossal « La Passion du Christ »**.
- Ne soyez pas étonné si parmi les Sassi vous trouvez de nombreux nids en bois. Ils servent à aider à la reproduction du faucon crécerellette, symbole de Matera et en danger d'extinction.
- La visite de la Città dei Sassi prévoit un parcours à pied sur un terrain accidenté.
- Pour protéger votre santé, dans le respect des dispositions normatives et du protocole de sécurité, les itinéraires et la durée des excursions pourront connaître de légères modifications.

Informations

Code	Durée	Niveau	Prix adulte	Prix enfant
0116	4 1/2 Heures environ	2 Difficulté moyenne	59,00 EUR	41,30 EUR

Typologie

Bari **LA FABLE DES TRULLI**

En bref

Constructions cylindriques avec des toits de forme conique ? Bienvenue dans une fable. Celle des trulli d'Alberobello, inscrits au patrimoine de l'humanité par l'UNESCO. Découvrez tous leurs secrets avec notre guide.

Principales étapes

- Trulli d'Alberobello
- Quartier Monti et Quartier Aia Piccola
- Dégustation de produits typiques locaux


Le programme

- Vous arriverez à Alberobello avec notre bus. Accompagné d'un guide local, vous visiterez les deux zones urbaines qui contiennent le plus grand nombre de trulli : le Rione Monti, au sud, dans lequel

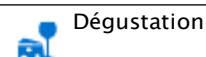
on trouve environ un millier de trulli utilisés comme laboratoires artisanaux et le Rione Aia Piccola avec environ 400 unités qui sont de véritables maisons pour les habitants locaux.

- Ces constructions blanches cylindriques typiques s'achevant en coupole, inscrites au Patrimoine mondial de l'humanité par l'UNESCO, remontent à la moitié du 14ème siècle. Un édit du Royaume de Naples imposait une taxe à chaque nouvelle construction. Pour cette raison, les trulli furent conçus, édifiés sans mortier, et considérés comme des constructions précaires et donc pas taxables.
- La couleur blanche de leurs murs indique la pureté et les dessins au mortier sur le dôme indiquent la religion de la famille alors que la forme des pinacles en pierres superposées était la touche qui rendait unique et reconnaissable sa propre habitation.
- Nous ne pouvons pas quitter Alberobello sans une dégustation typique accompagnée d'un verre de vin
- Pour protéger votre santé, dans le respect des dispositions normatives et du protocole de sécurité, les itinéraires et la durée des excursions pourront connaître de légères modifications.

Informations

Code	Durée	Niveau	Prix adulte	Prix enfant
0122	5 Heures environ	 Difficulté moyenne	59,00 EUR	41,30 EUR

Typologie



Bari

BARI EN PETIT TRAIN

En bref

Découvrez le charme du centre historique de Bari et ses monuments les plus importants de façon pratique. De la Basilique de San Nicola à Piazza Ferrarese, jusqu'au front de mer le plus long d'Europe. Culture et divertissement pour toute la famille.


Principales étapes

- Centre historique de Bari
- Basilique de Saint Nicolas, crypte et colonne miraculeuse
- Château Normand-Souabe, visite extérieure
- Piazza Ferrarese avec dégustation et temps libre
- Front de mer de Bari

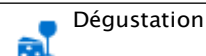
Le programme

- Mettez-vous à l'aise sur le petit train, au départ pour la Basilique de Saint Nicolas, protecteur de la ville. Descendez dans la crypte qui conserve les reliques du saint et la légendaire colonne miraculeuse.
- En vous promenant dans la Vieille Bari, vous arriverez rapidement sur la route des orecchiette, où les femmes locales se réunissent pour travailler les pâtes à la main.
- Après quelques pas, vous arrivez au Château Normand-Souabe, fortification du 13ème siècle née pour défendre la ville, détruite en 1156 par les mêmes habitants de Bari et dont la reconstruction fut ordonnée par Federico II, telle que nous la connaissons. Profitez de la vue depuis les murs médiévaux pour parcourir le tour des vedettes.
- Reprenez le petit train pour Piazza Ferrarese, centre de la movida de Bari. Prenez une photo près de la colonne infâme, ancien pilori pour les débiteurs, et profitez-en pour faire une dégustation locale avec des taralli, des légumes à l'huile et un verre de rouge des Pouilles. Clôturez en beauté en parcourant le front de mer qui avec ses 15 kilomètres est le plus long d'Europe.
- Pour protéger votre santé, dans le respect des dispositions normatives et du protocole de sécurité, les itinéraires et la durée des excursions pourront connaître de légères modifications.
- Réservez avant les autres : elle fait partie des excursions les plus convoitées.

Informations

Code	Durée	Niveau	Prix adulte	Prix enfant
01LI	2 1/2 Heures environ	 Difficulté moyenne	35,00 EUR	24,50 EUR

Typologie



Bari

ORECCHIETTE AU RYTHME DE LA PIZZICA

En bref

De la ville à la campagne dans un tour panoramique adapté à toute la famille. Vous verrez les monuments les plus importants de Bari et vous arrêterez dans une Masseria (ferme) d'Alberobello. Ici, vous pourrez goûter le cacioricotta des Pouilles en buvant le Primitivo. Et vous apprendrez également à faire les orecchiette pendant qu'un groupe folkloriste dansera la pizzica.


Principales étapes

- Tour panoramique de Bari
- Locorotondo et la campagne environnante
- Ferme typique d'Alberobello avec dégustation

Le programme

- La visite guidée commence au Corso Cavour, rue principale de la ville, où, depuis l'autobus, vous verrez le palais de la Chambre de Commerce et la façade blanche et rouge du Théâtre Petruzzelli. Ensuite, direction la partie moderne de la ville, qui remonte au dix-neuvième siècle.
- Ensuite, un voyage dans la campagne de Bari vous attend, qui, passant par Locorotondo, vous amènera à Alberobello, la ville des trulli. Vous vous arrêterez devant un complexe de trulli du dix-huitième siècle : ils font partie de la Masseria Papaperta.
- Ici, vous découvrirez que le Rosolio est une liqueur faite avec des pétales de rose et vous fondrez pendant la dégustation, un des plus anciens dilemmes des Pouilles : le provolone ou le cacioricotta, lequel est le meilleur ?
- Le moment est venu de se retrousser les manches : vous participerez à une leçon de cuisine pendant laquelle on vous enseignera à préparer les orecchiette des Pouilles. Mais pas seulement : pendant que vous ferez les pâtes, un groupe folkloriste dansera la pizzica, danse populaire typique du lieu. Avant de retourner au port, pour vous un cadeau gourmand : quelles gourmandises allez-vous ramener chez vous ?
- La durée du transfert en bus du port à Alberobello est d'environ 1 heure et 30 minutes.
- Réservez avant les autres : elle fait partie des excursions les plus convoitées.
- Pour assurer en permanence une qualité élevée des plats proposés, les menus pourraient changer selon la saison.
- Avant de réserver l'excursion ou une fois à bord, contactez le bureau des excursions pour la disponibilité des plats végétariens, sans gluten et les éventuelles intolérances alimentaires.

Informations

Code	Durée	Niveau	Prix adulte	Prix enfant
02G0	4 1/2 Heures environ	 Facile	65,00 EUR	45,50 EUR

Typologie



Dégustation

Bari

EN POUSSE-POUSSE PARMIS LES SASSI DE MATERA

En bref

Sur le véhicule à pédales amusant parmi les maisons creusées dans la roche depuis la préhistoire. Quelqu'un est revenu y vivre : Vous le rencontrerez et il vous racontera son expérience. Ensuite, descente dans la Matera souterraine, une ville sous la ville, avec la visite de la citerne Palombaro il Lungo.

Principales étapes

- Sasso Barisano et Sasso Caveoso en pousse-pousse
- Matera souterraine : citerne Palombaro il Lungo

Le programme

- À bord du pousse-pousse avec un audioguide à la découverte des anciennes agglomérations urbaines de Matera : Sasso Barisano, où se trouvent des portails sculptés, et Sasso Caveoso, en forme d'amphithéâtre. Ici, vous verrez les habitations particulières creusées dans la roche et les églises rupestres, souvent décorées de fresques. Inscrits au Patrimoine de l'Humanité de l'UNESCO, les Sassi ont également été le lieu du film La Passion du Christ.
- Avec notre guide vous visiterez Palombaro il Lungo, la plus grande citerne d'eau souterraine de la ville, haute de 15 mètres. Elle fait partie de la Matera souterraine. Réalisée à la fin du 19ème siècle, elle a été redécouverte en 1991 par des savants qui l'ont explorée à bord d'un canot pneumatique.
- Que signifie vivre dans les Sassi qui ont plus de dix-mille ans ? La réponse vous est donnée par une personne du lieu qui y est retournée vivre. Enfin, pour vous, un souvenir de l'artisanat local : vous ramèneriez chez vous un sifflet coucou typique fait à la main.
- Assurez-vous d'avoir avec vous votre permis de conduire et une pièce d'identité pour conduire le pousse-pousse.
- Avec audioguide en italien et en anglais.
- Réservez avant les autres : elle fait partie des excursions les plus convoitées.

Informations

Code	Durée	Niveau	Prix adulte	Prix enfant
02Z0	5 1/2 Heures environ	2 Difficulté moyenne	180,00 EUR	126,00 EUR

Typologie

Trieste **TRIESTE, BORA ET UN PEU DE HABSBOURG**

En bref

Trieste est belle, riche, venteuse et effrontément des Habsbourg. Découvrez-la en marchant parmi les palais anciens, les cafés littéraires de style viennois et son immense Place de l'Unité d'Italie, la plus grande place d'Europe ouverte sur la mer. Savez-vous qui est le locataire le plus réputé de la ville ? C'est Bora, la fille d'Éole, le dieu du vent.

Principales étapes

- Station maritime de Trieste, Place Venezia et Résidence Revoltella (visite extérieure)
- Place Hortis et Faubourg Cavana
- Via delle Mura et centre historique
- Canal Grande et Temple de Saint Spyridon (visite extérieure)
- Place de la Bourse et Place de l'Unité d'Italie

Le programme

- L'excursion commence face à la résidence du baron Revoltella, aujourd'hui musée d'art moderne. Elle ressemble à un chalet alpin en maçonnerie et en fer mais en réalité, c'est une villa élégante typique avec des écuries, une chapelle privée, une habitation du chapelain, une école-oratoire, immergée dans l'un des parcs les plus appréciés des triestins.
- Les ruelles étroites du faubourg Cavana vous amènent dans le labyrinthe de la ville antique. Quatre pas le long de la via delle Mura déchargent la batterie de votre téléphone en raison des coins sur la petite place Trauner, l'Arc de Riccardo, la basilique de Saint Sylvestre, l'église baroque de St. Marie Major et la Place de l'Unité d'Italie.
- L'église serbo-orthodoxe de Saint Spyridon, toute en coupes et mosaïques, ne manquera pas à l'appel.
- Trieste est également la ville de la Barcolana, régates internationale historique à la voile et plaisir des yachtsmen, surtout quand le vent souffle. C'est la Bora qui souffle fort en créant un bruit qui semble être une lamentation. Selon la légende, elle exprime sa douleur pour la mort de son amant, l'être humain Tergesteo.
- Pour protéger votre santé, dans le respect des dispositions normatives et du protocole de sécurité, les itinéraires et la durée des excursions pourront connaître de légères modifications.
- L'excursion est disponible tant pour les passagers en transit que pour ceux avec un vol, un train ou un transfert au départ de Trieste après 18h00.

Informations

Code	Durée	Niveau	Prix adulte	Prix enfant
------	-------	--------	-------------	-------------

0355

2 Heures environ

2

Difficulté
moyenne

35,00 EUR

24,50 EUR

Typologie

Trieste

TRIESTE : UNE VILLE D'EUROPE CENTRALE

En bref

En bus à la découverte de la Vieille ville, avec ses monuments romans et le village médiéval. Ensuite sur le col de San Giusto, pour regarder le Golfe d'en haut et découvrir la Cathédrale avec le guide. Après la visite au Château de Miramare, nous revenons en bus pour un tour panoramique de la Ville moderne et la Place de l'Unité.

Principales étapes

- Tour panoramique de Trieste
- La Trieste ancienne : Cathédrale de San Giusto et Château de Miramare
- La Trieste moderne et la Place de l'Unité d'Italie : panorama du bus


Le programme

- Partons pour un tour panoramique en bus de la Vieille ville, le cœur ancien de Trieste, où on peut admirer des sites archéologiques tels que le Théâtre romain et l'Arc de Riccardo, jusqu'à l'ancien ghetto juif édifié à un pas du centre.
- Arrêtez-vous à la Cathédrale de San Giusto, pour avoir une vue imprenable sur le Golfe et sur la ville. Avec le guide vous verrez les mosaïques byzantines et les fresques du 13ème siècle gardées à l'intérieur.
- Prochain arrêt : Château de Miramare. En visitant l'intérieur vous resterez bouche bée devant les meubles, volontairement suggestifs entre le romantisme méditerranéen et l'atmosphère nordique, grâce aux goûts éclectiques de l'archiduc Maximilien d'Autriche.
- Le tour panoramique se poursuit dans la Ville moderne. Vous verrez le Borgo Teresiano, voulu par Marie Thérèse d'Autriche, et le Canal Grande, une langue de mer qui s'étend jusqu'à l'église de Sant Antonio.
- Non loin se trouve la synagogue, l'une des plus grandes d'Europe, et l'église serbo-orthodoxe de Saint Spyridon, toute en coupes et en mosaïques. Même San Nicolò dei Greci, église gréco-orthodoxe, se trouve à quelques pas sur le front de mer.
- Avant de rentrer, du bus vous verrez la Place de l'Unité d'Italie : c'est la plus grande d'Europe ouverte sur la mer du Golfe de Trieste.
- L'excursion est disponible tant pour les personnes en transit que pour ceux qui débarquent dans le

port de Trieste.

- Si Trieste est votre port de débarquement, nous vous conseillons de contacter le bureau des excursions à bord pour vérifier la compatibilité de l'excursion avec l'heure du transfert de retour.
- L'excursion prévoit un parcours à pied d'environ 15 minutes du parking des bus au Château de Miramare.
- Portez des vêtements adaptés aux lieux de culte que vous allez visiter.
- En cas de cérémonies religieuses, la visite de la cathédrale sera effectuée seulement à l'extérieur.

Informations

Code	Durée	Niveau	Prix adulte	Prix enfant
0356	3 1/2 Heures environ	 Facile	55,00 EUR	38,50 EUR

Typologie

Trieste

LES GROTTES DE POSTUMIA EN PETIT TRAIN ÉLECTRIQUE

En bref

Un voyage en petit train et à pied dans les entrailles de la terre pour admirer le spectacle naturel des formations karstiques des grottes de Postumia. Entre stalactites et stalagmites vous vous sentirez un peu Indiana Jones.

Principales étapes

- Grottes de Postumia : stalactites et stalagmites, spaghettis et vagues de pierre
- Salle Gothique, Salle de bal, Salle des Spaghettis, Salle blanche, Salle Rouge, Salle des concerts, Salle de la Grande Maison.

Le programme

- De Trieste, nous poursuivons en direction de la Slovénie en destination de Postumia, connue dans le monde entier pour ses grottes sculptées dans la roche qui s'étendent sur plus de 20 kilomètres. Pendant que le petit train électrique descend sous terre, vous découvrirez les phénomènes karstiques: stalactites et stalagmites de toutes formes et dimensions parmi des jeux suggestifs de lumière et d'ombre.
- Chaque salle est plus belle que la précédente. Vous visiterez avec un guide spécialisé la salle Gothique, la salle de Bal, la salle des Spaghettis et celle des Concerts. Dans la Salle des Spaghettis les acteurs sont de minces filaments de calcite similaires à des spaghettis, dans la salle de Bal des

lampes de verre de Murano sont suspendues, la salle des Concerts est si grande qu'elle a accueilli le match de l'Euroleague de basket en 2012 et des concerts de toutes sortes.

- Un peu d'adrénaline ? Vous traverserez le pont russe, un pont suspendu dans l'obscurité de l'abysse des grottes, à partir duquel on atteint les grottes Belles.
- En somme, environ 5 kilomètres de galeries, de passages et de salles en rejoignant à pied la formation calcaire la plus réputée, le symbole des Grottes de Postumia, le Brillant, une stalagmite blanche et brillante d'environ 5 mètres de haut.
- L'intérieur des grottes est saturé d'humidité et présente une température de 8°C ; nous vous conseillons de porter un vêtement approprié.
- La visite des zones pourrait être modifiée en raison de travaux en cours imprévisibles.
- Les personnes avec des difficultés motrices sont libres de rester commodément assis dans le petit train pendant que le groupe poursuit la promenade guidée.
- Un guide spécialisé qui parle italien, anglais et allemand est compris dans le coût de l'excursion.
- L'excursion n'est pas adaptée en cas de grossesse.
- Pour traverser la frontière, une pièce d'identité est nécessaire.

Informations

Code	Durée	Niveau	Prix adulte	Prix enfant
0359	4 Heures environ	2 Difficulté moyenne	59,00 EUR	41,30 EUR

Typologie

Trieste

TRIESTE : PLACES, RUES, CANAUX ET CALLI

En bref

Avant une excursion à la découverte des réalités historiques et architectoniques de la ville de Trieste et ensuite de la Baie de Muggia, lieu caractéristique de style vénitien et ancien village de pêcheurs.

Principales étapes

- Tour panoramique de Trieste
- Cathédrale de San Giusto
- Centre historique de Trieste : Canal Grande, Palais historiques, église grecque orthodoxe (visite extérieure), Place de la Bourse et Place de l'Unité d'Italie, temps libre
- Muggia, ancien village de pêcheurs

Le programme

- Trieste est la ville natale des confetti, inventés par l'ingénieur de physique nucléaire réputé Ettore Fenderl, quand il était enfant.
- Le tour panoramique en bus vous permettra de voir, entre autres, la cathédrale de San Giusto, avec une vue panoramique, le Canal Grande, un canal navigable réalisé en 1754-1756 par le vénitien Matteo Pirona, sur les eaux duquel les palais et les résidences des riches marchands du passé sont tournés, une église orthodoxe, la place de la Bourse et la place Unità d'Italia, le salon élégant de Trieste, où vous disposez de temps libre pour vous promener entre les cafés de la plus grande place d'Europe donnant sur la mer.
- Au fait, ici, tous ont des noms particuliers : l'espresso s'appelle « noir », le macchiato « capo » et ensuite il y a le « gocciato », qui a seulement une goutte de mousse de lait au centre de la tasse.
- Mais vous voici arrivé à la Baie de Muggia, ancien village de pêcheurs. L'atmosphère vénitienne se respire non seulement dans les architectures mais également dans le dialecte, les coutumes et les traditions gastronomiques. Ici, une promenade le long des caractéristiques « calli » de la vieille ville est obligatoire.
- Portez des vêtements adaptés aux lieux de culte que vous allez visiter.
- Dimanche et en cas de cérémonies religieuses, la visite de la cathédrale sera effectuée seulement à l'extérieur.
- Pour protéger votre santé, dans le respect des dispositions normatives et du protocole de sécurité, les itinéraires et la durée des excursions pourront connaître de légères modifications.

Informations

Code	Durée	Niveau	Prix adulte	Prix enfant
01QL	4 Heures environ	2 Difficulté moyenne	49,00 EUR	34,30 EUR

Typologie

Trieste

JAMBONS ET LÉGENDES ENTRE SAN DANIELE, UDINE ET CIVIDALE

En bref

On dit que le vrai secret du jambon de San Daniele est le microclimat du village. Et que le Pont du Diable à Cividale a été construit par Belzebuth en personne. C'est le moment de le découvrir, ainsi que d'autres choses, au cours du tour le plus le long que jamais qui vous amène également dans le centre historique d'Udine, le cœur du Frioul.


Principales étapes

- San Daniele du Frioul : principales églises et dégustation dans une charcuterie
- Centre historique d'Udine : place Matteotti, la cathédrale, le baptistère et l'Oratorio delle Purità (visite extérieure)
- Cividale del Friuli : pont du diable, petit temple longobard.

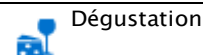
Le programme

- Le centre de San Daniele est plein de monuments historiques. Une parmi tant d'autres, l'église de Santa Maria della Fratta, construite en 1348 aux dos d'un ancien donjon urbain.
- Ici, les vents froids des Alpes carniques rencontrent les brises chaudes de l'Adriatique, créant le microclimat qui rend le jambon local si particulier. Vous pourrez le vérifier vous-même pendant une dégustation dans une charcuterie locale. Ici, le jambon d.o.p. est mûri au moins 16 mois et jusqu'à 4 ans au maximum.
- Ensuite, il y a Udine, avec la Torre dell'Orologio et ses Uomini delle Ore, deux statues en bronze qui font sonner la cloche. Et la Place Matteotti, définie par les frioulans comme le salon de la ville. Vous visiterez également la cathédrale, de style roman-gothique avec un clocher du 18ème siècle.
- Le temps libre à l'heure du déjeuner sera l'occasion d'essayer le tajut, un verre de vin accompagné d'un amuse-gueule.
- Enfin, voici Cividale del Friuli, village fondé par Jules César. Vous marcherez sur le Pont du Diable, qui selon la légende fut construit par Lucifer en personne. Et vous explorerez le Tempio Longobardo, le meilleur exemple d'architecture longobarde, protégé par l'UNESCO.
- La durée du transfert en bus du port à San Daniele est de plus d'1 heure et 30 minutes.
- Réservez avant les autres : elle fait partie des excursions les plus convoitées. * Le déjeuner n'est pas inclus et vous pouvez payer directement sur place.

Informations

Code	Durée	Niveau	Prix adulte	Prix enfant
00XT	7 1/2 Heures environ	 Difficulté moyenne	95,00 EUR	66,50 EUR

Typologie



Trieste **VISITE DE TRIESTE (se termine à l'aéroport)**

En bref

Une excursion à la découverte des merveilles historiques et architecturales de la ville de Trieste.

Principales étapes

- Tour panoramique de Trieste
- Cathédrale San Giusto
- Centre historique de Trieste : Grand Canal, Édifices historiques, Eglise Greque – Orthodoxe (uniquement de l'extérieur), Place de la Bourse et Piazza Unità d'Italia
- Château de Miramare

Le programme

- Nous débutons notre découverte de Trieste par un tour panoramique en autocar pour avoir un avant-goût des monuments les plus célèbres de la ville.
- Nous quittons ensuite notre car pour nous rendre à la Cathédrale San Giusto, au sommet de la colline du même nom. Érigée autour d'un complexe médiéval datant du XIIIe siècle, elle domine la ville. Accompagnés de notre guide, nous admirons l'intérieur de l'église : ravissantes mosaïques absidales byzantines, fresques du XIIIe siècle représentant la vie du Saint, vestiges de revêtement en mosaïques du Ve siècle devant le presbytère... Nous contemplons également l'orgue, restauré après la Seconde Guerre mondiale, dont le châssis néoclassique en bois entourant la rosace est d'origine.
- Notre excursion se poursuit avec une visite guidée du centre de la ville, dont le cœur animé est le Grand Canal navigable réalisé en 1754–1756 par le Vénitien Matteo Pirona. Le long de ses eaux se dressent les palais et les résidences des riches marchands du passé, le temple orthodoxe, la Place de la Bourse et la Piazza Unità d'Italia, où nous avons quartier libre pour prendre le pouls de la ville.
- Nous poursuivons en autocar vers le Château de Miramare, un chef-d'œuvre d'architecture érigé dans une position enchanteuse, sur un promontoire rocheux d'origine karstique surplombant le Golfe de Trieste. Construit entre 1856 et 1860 à la demande de l'archiduc Maximilien d'Autriche, ce monument revisite les rochers médiévaux d'antan dans une forme romantique. Tout autour s'étire, sur plus de 22 hectares, un grand parc où foisonnent plantes rares, sculptures et petits lacs, découpé en vastes terrasses qui descendent progressivement vers la mer. Un paysage à couper le souffle qui nous inspire de magnifiques photos.
- À la fin de la visite, nous reprenons l'autocar en direction de l'aéroport de Trieste ou de Venise.
- L'excursion est réservée aux personnes qui quittent la croisière à Trieste.
- Cette visite se termine aux aéroports de Trieste et Venise.
- Cette visite est possible pour les personnes qui ont un vol dans l'après-midi (Après 15h00 de l'aéroport de Trieste et après 16h00 de l'aéroport de Venise)

- Cette excursion est déconseillée aux personnes ayant des difficultés à se déplacer.
- Nous recommandons des vêtements appropriés pour visiter les sites religieux.?

Informations

Code	Durée	Niveau	Prix adulte	Prix enfant
00Z4	6 Heures environ	2 Difficulté moyenne	45,00 EUR	31,50 EUR

Typologie

Trieste **AQUILÉE : UN GOÛT DE VIE DE LA ROME ANTIQUE**

En bref

Mettez-vous dans la peau d'un habitant d'Aquilée au IV^{ème} siècle et vivez une journée telle que la sienne grâce à Costa et à PromoTurismo Friuli Venezia Giulia. Avec eux, vous rencontrerez des personnes qui s'efforcent de valoriser la mémoire de ces lieux : un guide expert en histoire vous dévoilera la pensée de l'époque nichée dans la plus grande mosaïque chrétienne de l'Occident, alors qu'une véritable famille d'Aquilée vous invitera à déguster les plats d'un chef de la Rome antique, cuisinés exclusivement pour vous.

Principales étapes

- Parc archéologique d'Aquilée : basilique, crypte, forum romain, port fluvial
- Dégustation de recettes de la Rome antique

Le programme

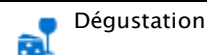
- Il n'est pas difficile de reconstruire la vie d'un Romain de l'époque une pièce après l'autre sur le site archéologique présentant la plus grande mosaïque du monde datant de l'époque romaine. Il suffit d'avoir les guides idéaux.
- Avec Costa et PromoTurismo Friuli Venezia Giulia, vous aurez les meilleurs : de véritables habitants d'Aquilée s'efforcent de promouvoir le patrimoine culturel tel qu'il était à Aquilée à l'époque de l'Empire romain.
- Le premier est un guide expert en histoire qui vous fera revivre la gloire d'une ville fondée en 181 avant J.-C. pour repousser les redoutables « barbares ».
- Avec lui, vous déchiffrez les mosaïques et les fresques intacts de la Basilique patriarcale et vous découvrirez le style de vie de l'époque, notamment les assemblées du forum et les échanges qui avaient lieu dans le port du fleuve Natisa.

- Ensuite, une famille d'Aquilée qui étudie depuis des décennies les recettes de Marco Gavio Apicio, chef de confiance de l'empereur Tibère, vous fera goûter quelques plats de l'époque afin que les saveurs de la Rome antique ne soient pas oubliés.

Informations

Code	Durée	Niveau	Prix adulte	Prix enfant
03RL	4 1/2 Heures environ	2 Difficulté moyenne	67,00 EUR	46,90 EUR

Typologie



Dégustation

Trieste AU CHÂTEAU DE SPESSA, DE LA VINIFICATION À LA DÉGUSTATION

En bref

Lorsque les cépages sélectionnés de nobles vignes locales poussent sur un territoire présentant huit siècles de culture viticole, il en découle des vins uniques à déguster. Grâce à Costa et PromoTurismo Friuli Venezia Giulia, le Château de Spessa vous ouvre les portes de sa cave à vins médiévale et de son bunker militaire, désormais un caveau abritant les vins les plus précieux : à vous de les découvrir avec le sommelier du domaine lors d'un parcours entre la vigne et le caveau.

Principales étapes

- Courte promenade et halte au vignoble des trois Pinot
- Château de Spessa : visite aux salles historiques
- Visite à la cave à vins médiévale et au bunker pour l'élevage des vins
- Dégustation de vins avec un sommelier


Le programme

- Une expérience pour les connaisseurs, entre les vignes et les caveaux du Château de Spessa où, grâce à Costa et PromoTurismo Friuli Venezia Giulia, vous découvrirez une culture nologique à préserver.
- Après la bienvenue au vignoble des trois Pinot, un guide expert du château vous dévoilera le contexte naturel, historique et culturel dans lequel ces vignes sélectionnées prennent racine.
- Comment faire pour vinifier un vin parfait ? Vous le comprendrez en vous promenant dans les prestigieux vignobles de Collio Goriziano accompagné de personnes qui les cultivent comme un

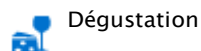
trésor du lieu.

- Une visite aux salles historiques du château, résidence de la noblesse du Frioul, vous révélera davantage sur la vie au palais et ses hôtes les plus illustres. Saviez-vous que Giacomo Casanova et Lorenzo da Ponte, le librettiste de Mozart, ont séjourné ici ?
- Et maintenant, une occasion à ne pas manquer : dans la cave à vins médiévale et dans le bunker creusé pendant la deuxième guerre mondiale, vous pourrez connaître plus en détail les processus de vinification et d'élevage des vins, avant de passer à la dégustation des trois meilleurs Pinot du domaine, guidée par un sommelier.

Informations

Code	Durée	Niveau	Prix adulte	Prix enfant
03RM	5 Heures environ	 Difficulté moyenne	95,00 EUR	66,50 EUR

Typologie



Trieste

LE GOÛT DU KARST ENTRE PANORAMAS ET VINS

En bref

Un guide historique expert de Trieste vous fait découvrir la « route napoléonienne », une promenade panoramique entre les merveilles du territoire karstique et les notes organoleptiques que l'on retrouve dans ses meilleures saveurs. Petit bijou spécial : grâce à Costa et PromoTurismo Friuli Venezia Giulia, vous visiterez une ferme karstique familiale dans le village de Sales, où vous dégusterez des vins et d'autres produits frioulans exclusivement locaux accompagnés par ceux qui en perpétuent la tradition.

Principales étapes

- Route napoléonienne : parcours à pied avec vue sur le golfe de Trieste et le château de Miramare
- Dégustation de vins et de produits exclusivement locaux dans une ferme typique de la région du Karst


Le programme

- Ce sont les troupes de Napoléon, semble-t-il, qui ont ouvert, en 1797 environ, le court sentier panoramique qui relie Opicina à Prosecco en longeant le golfe de Trieste.
- Il s'agit de la « route napoléonienne », un parcours plat à 300 mètres du niveau de la mer, sur 5 kilomètres seulement, qui récapitule la saveur du Karst : l'histoire, la culture et la personnalité d'une


terre unique et des habitants de ses communautés locales.

- C'est votre guide expert qui vous dévoilera tout cela, vous accompagnant à pied tout en commentant les monuments de Trieste et le château de Miramare, l'une de ses perles.
- Ensemble, vous ferez étape à Sales, où Costa et PromoTurismo Friuli Venezia Giulia vous présentent les paladins de la tradition nogastronomique frioulane : les propriétaires d'une ferme du Karst.
- Vous dégusterez les fruits de leurs potagers et vergers exclusivement locaux : légumes, charcuterie et surtout vins de cépages de l'Istrie cultivés et récoltés de manière écologique, avec fierté et en respectant le territoire. Le Karst en une gorgée.

Informations

Code	Durée	Niveau	Prix adulte	Prix enfant
03RN	5 Heures environ	 Difficulté moyenne	73,00 EUR	51,10 EUR

Typologie

 Dégustation

Légende icônes excursions

Icônes DESCRIPTION

1

Facile

cette excursion comprend des promenades sur des routes relativement plates. Chaussures confortables recommandées.

2

Difficulté moyenne

cette excursion peut comprendre une certaine activité physique comme marcher sur des routes pavées, des chaussées déformées ou des terrains escarpés, monter des escaliers, nager contre-courant, pédaler. Cette excursion est déconseillée aux personnes ayant des difficultés à marcher. Chaussures solides et confortables recommandées.

3

Difficile

cette excursion implique de gros et longs efforts physiques. Les routes et chemins peuvent être escarpés ou déformés. Cette excursion n'est recommandée qu'aux vacanciers qui ont le goût de l'aventure et sont en excellente forme physique.

A

Panoramique

excursion se déroulant principalement en car, avec quelques brefs trajets à pied et une activité physique limitée.



Balnéaire

excursion offrant la possibilité de nager ou de se mouiller.



Divertissement

excursion surtout consacrée aux jeunes ou aux vacanciers qui sont constamment à la recherche du divertissement.



Parcours naturaliste

excursion consacrée aux vacanciers qui aiment la nature.



Dégustation

excursion comprenant un léger en-cas.



Déjeuner non compris

durant l'excursion, les vacanciers disposeront de temps libre pour organiser leur déjeuner.



Best Tour

excursion très demandée et appréciée de nos vacanciers.



Panier repas inclus

un panier repas sera préparé et mis à disposition par le navire.



Shopping

excursion expressément consacrée aux vacanciers qui aiment faire du shopping.



Culturelle

excursion consacrée aux passionnés d'histoire, de culture et de traditions locales.



Conseillée aux handicapés

Excursion indiquées pour les passagers handicapés avec des difficultés motrices qui peuvent cependant réaliser des déplacements avec autonomie. Pour un déplacement en fauteuil roulant la présence d'un accompagnateur est requise, ce service ne pourra pas être offert par le navire. La majorité de nos agences demande que le fauteuil roulant soit pliable car parfois l'espace nécessaire dans les bus n'est pas disponible pour ranger les fauteuils. Nous vous prions de contacter les responsables du bureau des excursions le plus tôt possible, juste après l'embarquement pour vous assurer de trouver la meilleure solution et pouvoir réserver les places dans le bus nécessaires avant le départ en excursion. Pour des informations supplémentaires le bureau des excursions est à votre disposition pour vous indiquer la solution la plus adaptée à vos besoins.



Pour sportifs

excursion consacrée aux vacanciers qui aiment l'aventure et l'activité physique en général.



Pour familles

excursion recommandée aux familles et à leurs enfants.



Nouveauté

nouvelle excursion disponible.

**Déjeuner à bord**

retour à bord pour le déjeuner/dîner, à la fin duquel l'excursion reprendra avec le guide.

**Déjeuner compris**

durant l'excursion, une halte est prévue pour le déjeuner/dîner.

**Drink inclus**

Drink inclus.

Notes d'information

GUIDE PRATIQUE DES EXCURSIONS

Réservation des excursions

Plusieurs possibilités s'offrent à vous pour réserver vos excursions. Vous pouvez les pré-réserver avant le départ sur le site www.costacroisieres.fr à la rubrique My Costa en remplissant auparavant le formulaire sur « Enregistrez-vous ». D'autre part, à bord du navire, commodément installé dans votre cabine, réservez via le système de Tv Interactive, le Totem Excursions (services limités à certains navires) ou encore à tout moment de la croisière en insérant votre fiche de réservation (Tour Order Form) préalablement remplie dans la boîte « drop box » prévue à cet effet située dans le hall central du navire. Le personnel du bureau des excursions est toujours à votre disposition si vous avez besoin de conseil.

Participation

Certaines excursions prévoient un nombre minimum de réservations et/ou un nombre maximum de participants. Les excursions de ce genre sont vendues dans l'ordre d'arrivée des demandes. Nous vous suggérons donc de les réserver au plus tôt.

Durée

La durée indiquée sur le descriptif des excursions peut être modifiée de notre part, sans préavis et varier en raison de circonstances imprévues (mauvais temps, retard des moyens de transports). Pour les mêmes raisons, l'ordre des différentes étapes des excursions peut lui aussi subir des modifications. Nous vous prions donc de respecter les horaires qui vous seront communiqués par les guides (haltes aux points de restauration, arrêts photo,...).

Descriptif

Le descriptif des excursions est actualisé à la date d'impression du présent document. Notre intention étant d'offrir un programme de la plus grande qualité. Il est possible que dans certains cas, le descriptif d'une excursion soit différent de l'excursion réellement effectuée.

Vacanciers ayant des difficultés motrices

Nous vous prions de vous mettre en contact avec notre personnel de bord dès votre premier jour de croisière. Il vous conseillera et se chargera de se procurer directement sur place l'équipement nécessaire à vos visites.

Programmes personnalisés

Voitures particulières, limousines ou programmes de visites exclusifs peuvent vous être fournis si vous en faites la demande le jour de votre embarquement au personnel du bureau des excursions.

Prix

Le prix des excursions inclut le transport sur place (bus, limousine, taxi, funiculaire et embarcation). Les repas et/ou les boissons sont inclus que si le descriptif de l'excursion le spécifie. Costa Croisières se réserve le droit de modifier sans préavis le prix et l'itinéraire des excursions.

Enfants et adolescents

Les enfants de 3 à 13 ans bénéficient d'une réduction de :

- 30 % sur les excursions en Méditerranée et en Europe du Nord,
- 25 % sur les excursions à Dubaï, Emirats-Arabs-Unis, Extrême-Orient et Transatlantique Brésiliennes,
- 10 % sur les excursions aux Caraïbes, Transatlantiques Antilles et Etats-Unis.

Les enfants de moins de 3 ans ne paient pas l'excursion dans la mesure où ils voyagent dans les bras d'un adulte.

Squok Club

Les enfants de 3 à 13 ans ont la possibilité de rejoindre le Squok Club pendant que leurs parents sont en excursions. Le service est gratuit mais doit être demandé à l'avance.